РЕШЕНИЕ

об установлении приаэродромной

территории

аэродрома Кондинское

Проект решения

об установлении приаэродромной территории аэродрома Кондинское

Проект решения об установлении приаэродромной территории аэродрома Кондинское разработан в соответствии с Воздушным кодексом РФ, земельным законодательством, законодательством о градостроительной деятельности с учетом требований законодательства в области обеспечения санитарно-эпидемиологического благополучия населения.

В соответствии со статьей 47 Воздушного кодекса РФ в редакции Федерального закона № 135-ФЗ от 01.07.2017 приаэродромная территория устанавливается в целях обеспечения безопасности полетов воздушных судов, перспективного развития аэропорта и исключения негативного воздействия оборудования аэродрома и полетов воздушных судов на здоровье человека и окружающую среду.

В соответствии с Постановлением Правительства РФ от 02.12.2017 № 1460 «Об утверждении Правил установления приаэродромной территории, Правил выделения на приаэродромной территории подзон и Правил разрешения разногласий, возникающих между высшими исполнительными органами государственной власти субъектов Российской Федерации и уполномоченными Правительством Российской Федерации федеральными органами исполнительной власти при согласовании проекта решения об установлении приаэродромной территории» границы приаэродромной территории устанавливаются по внешним границам выделяемых на такой территории подзон.

На приаэродромной территории аэродрома Кондинское выделены следующие подзоны, в которых устанавливаются ограничения (Пояснительная записка к проекту решения об установлении приаэродромной территории аэродрома Кондинское) использования объектов недвижимости и осуществления деятельности:

первая подзона, в которой запрещается размещать объекты, не предназначенные для организации и обслуживания воздушного движения и воздушных перевозок, обеспечения взлета, посадки, руления и стоянки воздушных судов;

вторая подзона, в которой запрещается размещать объекты, не предназначенные для обслуживания пассажиров и обработки багажа, грузов и почты, обслуживания воздушных судов, хранения авиационного топлива и заправки воздушных судов, обеспечения энергоснабжения, а также объекты, не относящиеся к инфраструктуре аэропорта;

третья подзона, в которой запрещается размещать объекты, высота которых превышает ограничения, установленные уполномоченным Правительством Российской Федерации федеральным органом исполнительной власти при установлении соответствующей приаэродромной территории;

четвертая подзона, в которой запрещается размещать объекты, создающие помехи в работе наземных объектов средств и систем обслуживания воздушного движения, навигации, посадки и связи, предназначенных для организации воздушного движения и расположенных вне первой подзоны;

пятая подзона, в которой запрещается размещать опасные производственные объекты, функционирование которых может повлиять на безопасность полетов воздушных судов;

шестая подзона, в которой запрещается размещать объекты, способствующие привлечению и массовому скоплению птиц;

седьмая подзона, в которой ввиду превышения уровня шумового, электромагнитного воздействий, концентраций загрязняющих веществ в атмосферном воздухе запрещается размещать объекты, виды которых в зависимости от их функционального назначения определяются уполномоченным Правительством Российской Федерации федеральным

органом исполнительной власти при установлении соответствующей приаэродромной территории с учетом требований законодательства в области обеспечения санитарно-эпидемиологического благополучия населения, если иное не установлено федеральными законами.

Текстовое и графическое описания местоположения границ приаэродромной территории и выделенных на ней подзон аэродрома Кондинское,

Первая подзона

Первая подзона – это подзона, в которой запрещается размещать объекты, не предназначенные для организации и обслуживания воздушного движения и воздушных перевозок, обеспечения взлета, посадки, руления и стоянки воздушных судов. Первая подзона устанавливается в целях обеспечения безопасности полетов воздушных судов.

В соответствии с Правилами выделения на приаэродромной территории подзон, выделение первой и второй подзон осуществляется по внешним границам земельных участков, предоставленных для размещения и эксплуатации зданий, сооружений и оборудования, подлежащих размещению в указанных подзонах, отграничивающих такие земельные участки от земельных участков, предназначенных для иных целей.

Исходя из этого требования, в первую подзону включены следующие аэродромные сооружения и прилегающие к ним территории:

– лётная полоса ВПП 01/19 размерами 790 х 150 м;

– свободные зоны ВПП 01/19 размерами 60 х 150 м;

– перрон: металл, прочность 17т;

– РД 1, протяженностью 20 м; грунт;

– МС на перроне, оборудованные стационарными средствами обслуживания ВС.

Кадастровые номера
земельных участков, находящихся в границах первой подзоны
приаэродромной территории аэродрома "Кондинское"

86:01:0101001:5701 – посадочная площадка (по документу – «Воздушный транспорт);

86:01:0101001:0007 – стоянка ВС (по документу – «Земли под объектами транспорта, под взлетно-посадочную полосу);

86:01:0101001:5649– взлетно-посадочная полоса (по документу – «Воздушный транспорт».

Перечень координат земельных участков, расположенных в границах первой подзоны в системе координат, используемой для ведения Единого государственного реестра недвижимости

Таблица 1

Обозначение характерных точек границ участков	Координаты ПЗ-90.11, градусы		Координаты МСК-86, зона 2, метры	
	широта	долгота	X	Y
1	2	3	4	5
Посадочная площадка (86:01:0101001:5701)				
1	59.651846	067.420363	805079.75	2577339.30
2	59.652028	067.420638	805100.30	2577354.39
3	59.652016	067.420670	805099.04	2577356.24
4	59.652247	067.420960	805125.14	2577372.05
5	59.652247	067.420960	805125.14	2577372.02
6	59.652306	067.421039	805131.81	2577376.38
7	59.652326	067.421065	805134.05	2577377.78
8	59.652308	067.421109	805132.11	2577380.27
9	59.652290	067.421086	805130.09	2577379.02
10	59.652231	067.421006	805123.42	2577374.69
11	59.651995	067.420721	805096.74	2577359.16
12	59.651898	067.420964	805086.25	2577373.07
13	59.651719	067.420681	805066.02	2577357.52
14	59.651846	067.420363	805079.75	2577339.30
Стоянка ВС (86:01:0101001:0007)				
1	59.654270	067.422021	805351.65	2577427.22
2	59.654510	067.422435	805378.86	2577450.01
3	59.655424	067.424040	805482.58	2577538.35
4	59.655070	067.424819	805444.07	2577583.10
5	59.655064	067.424810	805443.41	2577582.58
6	59.654925	067.424587	805427.61	2577570.32
7	59.654250	067.423405	805351.12	2577505.27
8	59.654108	067.423723	805335.59	2577523.50
9	59.653767	067.423134	805296.90	2577491.12
10	59.654270	067.422021	805351.65	2577427.22
Взлетно-посадочная полоса (86:01:0101001:5649)				
1	59.648808	067.421269	804742.36	2577397.38
2	59.653957	067.426647	805322.21	2577688.70
3	59.654925	067.424586	805427.61	2577570.31
4	59.655064	067.424810	805443.41	2577582.58
5	59.654125	067.426823	805341.19	2577698.22
6	59.653833	067.427921	805309.85	2577760.83
7	59.648515	067.422368	804711.02	2577459.99
8	59.648808	067.421269	804742.36	2577397.38

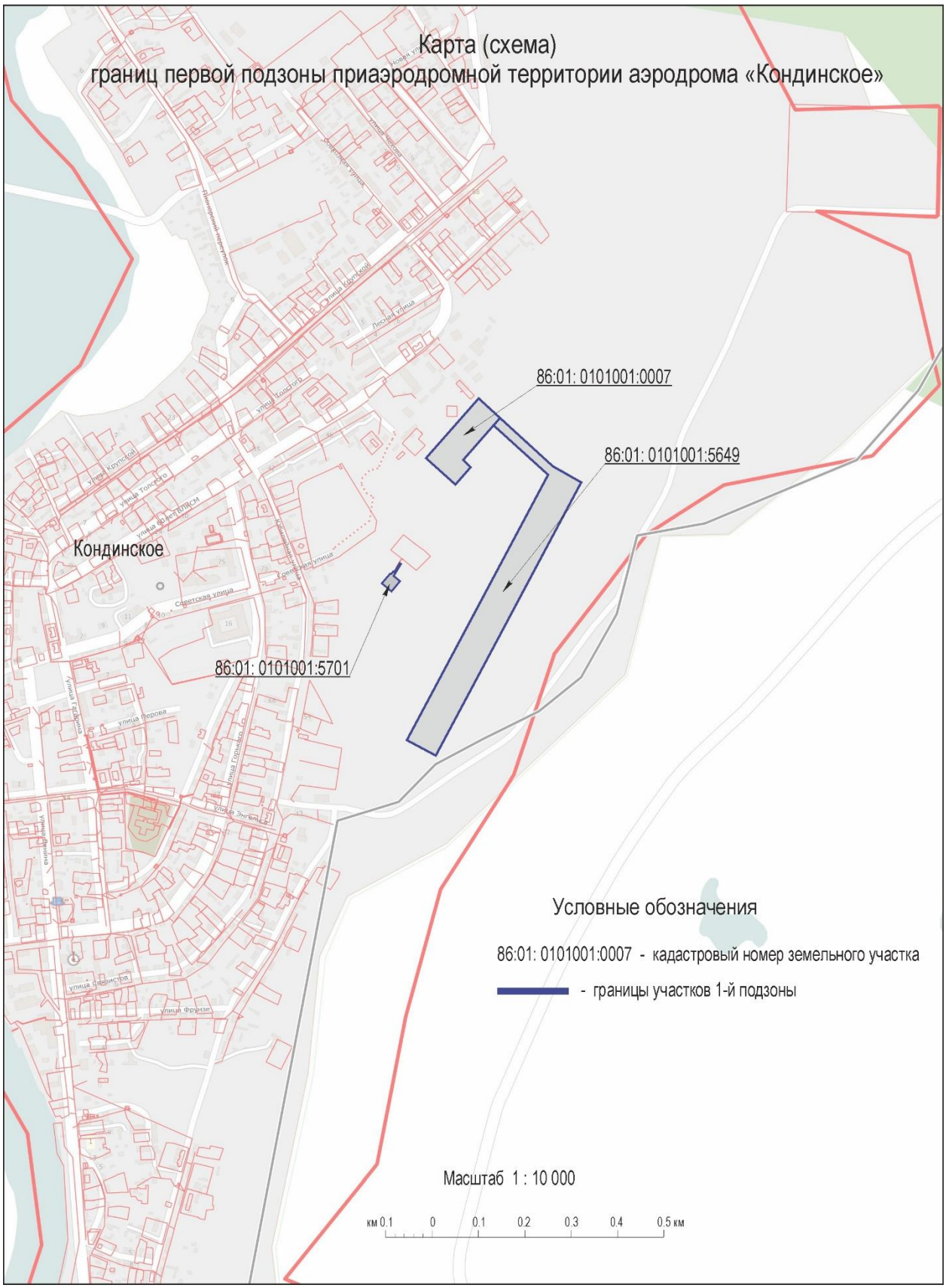
Карта (схема)
границ первой подзоны приаэродромной территории аэродрома «Кондинское»
86:01: 0101001:0007
86:01: 0101001:5649
86:01: 0101001:5701
Кондинское
Условные обозначения
86:01: 0101001:0007 - кадастровый номер земельного участка
- границы участков 1-й подзоны
Масштаб 1 : 10 000
км 0.1 0 0.1 0.2 0.3 0.4 0.5 км

Вторая подзона

Вторая подзона – это подзона, в которой запрещается размещать объекты, не предназначенные для обслуживания пассажиров и обработки багажа, грузов и почты, обслуживания воздушных судов, хранения авиационного топлива и заправки воздушных судов, обеспечения энергоснабжения, а также объекты, не относящиеся к инфраструктуре аэропорта. Вторая подзона устанавливается в целях обеспечения безопасности полетов воздушных судов.

Исходя из этого требования, во вторую подзону включены следующие аэродромные сооружения и прилегающие к ним территории:

– здание инженерно-авиационной службы;

– здание аэровокзала;

– метеостанция;

– техническое здание

– склад ГСМ.

В соответствии с Постановлением Правительства РФ от 02.12.2017 № 1460 «Об утверждении Правил установления приаэродромной территории, Правил выделения на приаэродромной территории подзон и Правил разрешения разногласий, возникающих между высшими исполнительными органами государственной власти субъектов Российской Федерации и уполномоченными Правительством Российской Федерации федеральными органами исполнительной власти при согласовании проекта решения об установлении приаэродромной территории» границы второй подзоны устанавливаются по внешней границе землеотвода аэропорта, за исключением земельных участков первой подзоны.

Границы
второй подзоны приаэродромной территории
аэродрома Кондинское*

Таблица 2

Обозначение характерных точек границ	Координаты точек. ПЗ-90.11. градусы		Координаты точек. МСК-86 зона 2. метры	
	широта	долгота	X	Y
2.1	59.648009	067.421995	804654.23	2577440.12
2.2	59.649334	067.418677	804798.01	2577250.02
2.3	59.649497	067.418741	804816.20	2577253.27
2.4	59.649581	067.418747	804825.56	2577253.38
2.5	59.649664	067.418747	804834.77	2577253.19
2.6	59.649917	067.418736	804862.99	2577252.00
2.7	59.650046	067.418672	804877.25	2577248.08
2.8	59.651706	067.418854	805062.38	2577254.55
2.9	59.652367	067.418672	805135.83	2577242.75
2.10	59.652863	067.420077	805192.70	2577320.84
2.11	59.653121	067.420131	805221.44	2577323.27
2.12	59.653833	067.420361	805301.11	2577334.64
2.13	59.654246	067.420942	805347.70	2577366.42
2.14	59.654291	067.420855	805352.62	2577361.42
2.15	59.654412	067.421092	805366.38	2577374.50
2.16	59.654486	067.421231	805374.80	2577382.17
2.17	59.654564	067.421076	805383.28	2577373.26
2.18	59.654856	067.421624	805416.48	2577403.46
2.19	59.654930	067.421760	805424.94	2577410.96
2.20	59.655615	067.420540	805499.79	2577340.59
2.21	59.656169	067.421826	805563.02	2577411.81
2.22	59.655660	067.422924	805507.62	2577474.89
2.23	59.655724	067.423136	805515.00	2577486.70
2.24	59.655788	067.423266	805522.24	2577493.88
2.25	59.655792	067.423274	805522.66	2577494.32
2.26	59.655950	067.423665	805540.71	2577516.03

2.27	59.656142	067.424089	805562.64	2577539.47
2.28	59.656435	067.424609	805595.84	2577568.13
2.29	59.656676	067.425653	805623.93	2577626.38
2.30	59.656668	067.425698	805623.07	2577628.97
2.31	59.656844	067.426388	805643.50	2577667.42
2.32	59.657662	067.427796	805736.30	2577744.90
2.33	59.657890	067.428198	805762.13	2577767.05
2.34	59.658597	067.429501	805842.43	2577838.88
2.35	59.659074	067.430188	805896.36	2577876.48
2.36	59.660050	067.431341	806006.36	2577939.22
2.37	59.659651	067.433498	805964.53	2578061.69
2.38	59.659342	067.435085	805931.99	2578151.90
2.39	59.658099	067.433653	805791.76	2578074.06
2.40	59.657763	067.433246	805753.86	2578051.86
2.41	59.657378	067.432865	805710.55	2578031.29
2.42	59.657004	067.432532	805668.50	2578013.41
2.43	59.656698	067.432280	805634.10	2577999.91
2.44	59.655302	067.430993	805477.14	2577930.57
2.45	59.654852	067.430580	805426.54	2577908.33
2.46	59.654481	067.430108	805384.63	2577882.58
2.47	59.653448	067.429512	805268.92	2577851.41
2.48	59.652817	067.428847	805197.81	2577815.37
2.49	59.652541	067.428579	805166.70	2577800.89
2.50	59.652215	067.428209	805130.04	2577780.77
2.51	59.651717	067.427651	805073.84	2577750.48
2.52	59.651654	067.427565	805066.80	2577745.78
2.53	59.651503	067.427393	805049.69	2577736.46
2.54	59.651427	067.427281	805041.11	2577730.28
2.55	59.651316	067.427163	805028.59	2577723.88
2.56	59.651107	067.426900	805005.04	2577709.55
2.57	59.650950	067.426723	804987.32	2577699.93
2.58	59.650492	067.426240	804935.74	2577673.77
2.59	59.650069	067.425763	804888.08	2577647.83

2.60	59.649851	067.425527	804863.50	2577635.03
2.61	59.649642	067.425318	804840.01	2577623.72
2.62	59.649496	067.425141	804823.50	2577614.07
2.63	59.649063	067.424601	804774.72	2577584.68
2.64	59.648719	067.423926	804735.58	2577547.36
2.1	59.648009	067.421995	804654.23	2577440.12

* - за исключением земельных участков, указанных в Таблице №1

Кадастровые номера
земельных участков, находящихся в границах второй подзоны
приаэродромной территории аэродрома "Кондинское"

86:01:0101001:2408 – техническое здание;

86:01:0101001:0008 – склад ГСМ;

86:01:0101001:0014 – здание аэровокзала;

86:01:0101001:0011 – здание инженерно-авиационной службы;

86:01:0101001:2405 – метеостанция.

Перечень координат земельных участков, расположенных в границах второй подзоны в системе координат, используемой для ведения Единого государственного реестра недвижимости и перечень земельных участков, включенных в границы второй подзоны

Таблица 3

Обозначение характерных точек границ участков	**Координаты ПЗ-90.11, градусы**		**Координаты МСК-86, зона 2, метры**	
	широта	**долгота**	**X**	**Y**
1	2	3	4	5
Техническое здание (86:01:0101001:2408)				
1	59.654291	067.420855	805352.62	2577361.42
2	59.654412	067.421092	805366.38	2577374.50
3	59.654376	067.421161	805362.46	2577378.48
4	59.654366	067.421181	805361.38	2577379.60
5	59.654246	067.420942	805347.70	2577366.42
6	59.654255	067.420922	805348.72	2577365.26
7	59.654291	067.420855	805352.62	2577361.42
Склад ГСМ (86:01:0101001:0008)				
1	59.652496	067.420652	805152.50	2577354.10
2	59.652786	067.421123	805185.36	2577379.96
3	59.652681	067.421402	805173.96	2577395.94
4	59.652647	067.421486	805170.30	2577400.78
5	59.652519	067.421828	805156.42	2577420.36
6	59.652487	067.421915	805153.00	2577425.34
7	59.652375	067.422168	805140.78	2577439.84
8	59.652101	067.421616	805109.66	2577409.34
9	59.652308	067.421110	805132.12	2577380.34
10	59.652326	067.421067	805134.06	2577377.86
11	59.652496	067.420652	805152.50	2577354.10
Здание аэровокзала (86:01:0101001:0014)				
1	59.652496	067.420652	805152.50	2577354.10
2	59.652786	067.421123	805185.36	2577379.96
3	59.652681	067.421402	805173.96	2577395.94
4	59.652647	067.421486	805170.30	2577400.78
5	59.652519	067.421828	805156.42	2577420.36
6	59.652487	067.421915	805153.00	2577425.34
7	59.652375	067.422168	805140.78	2577439.84
8	59.652101	067.421616	805109.66	2577409.34
9	59.652308	067.421110	805132.12	2577380.34
10	59.652326	067.421067	805134.06	2577377.86
11	59.652496	067.420652	805152.50	2577354.10
Здание инженерно-авиационной службы (86:01:0101001:0011)				
1	59.655724	067.423136	805515.00	2577486.70
2	59.655788	067.423266	805522.24	2577493.88
3	59.655792	067.423274	805522.66	2577494.32

4	59.655488	067.423840	805489.44	2577526.94
5	59.655482	067.423829	805488.80	2577526.32
6	59.655420	067.423697	805481.70	2577519.02
7	59.655549	067.423457	805495.80	2577505.18
8	59.655587	067.423389	805499.96	2577501.30
9	59.655565	067.423344	805497.52	2577498.78
10	59.655561	067.423351	805497.08	2577499.22
11	59.655553	067.423335	805496.14	2577498.32
12	59.655562	067.423317	805497.16	2577497.30
13	59.655571	067.423334	805498.08	2577498.20
14	59.655567	067.423341	805497.66	2577498.62
15	59.655588	067.423387	805500.14	2577501.16
16	59.655724	067.423136	805515.00	2577486.70
Метеостанция (86:01:0101001:2405)				
1	59.655287	067.422790	805465.88	2577468.20
2	59.655283	067.423186	805465.90	2577490.56
3	59.655083	067.423180	805443.60	2577490.64
4	59.655086	067.422787	805443.48	2577468.52
5	59.655287	067.422790	805465.88	2577468.20

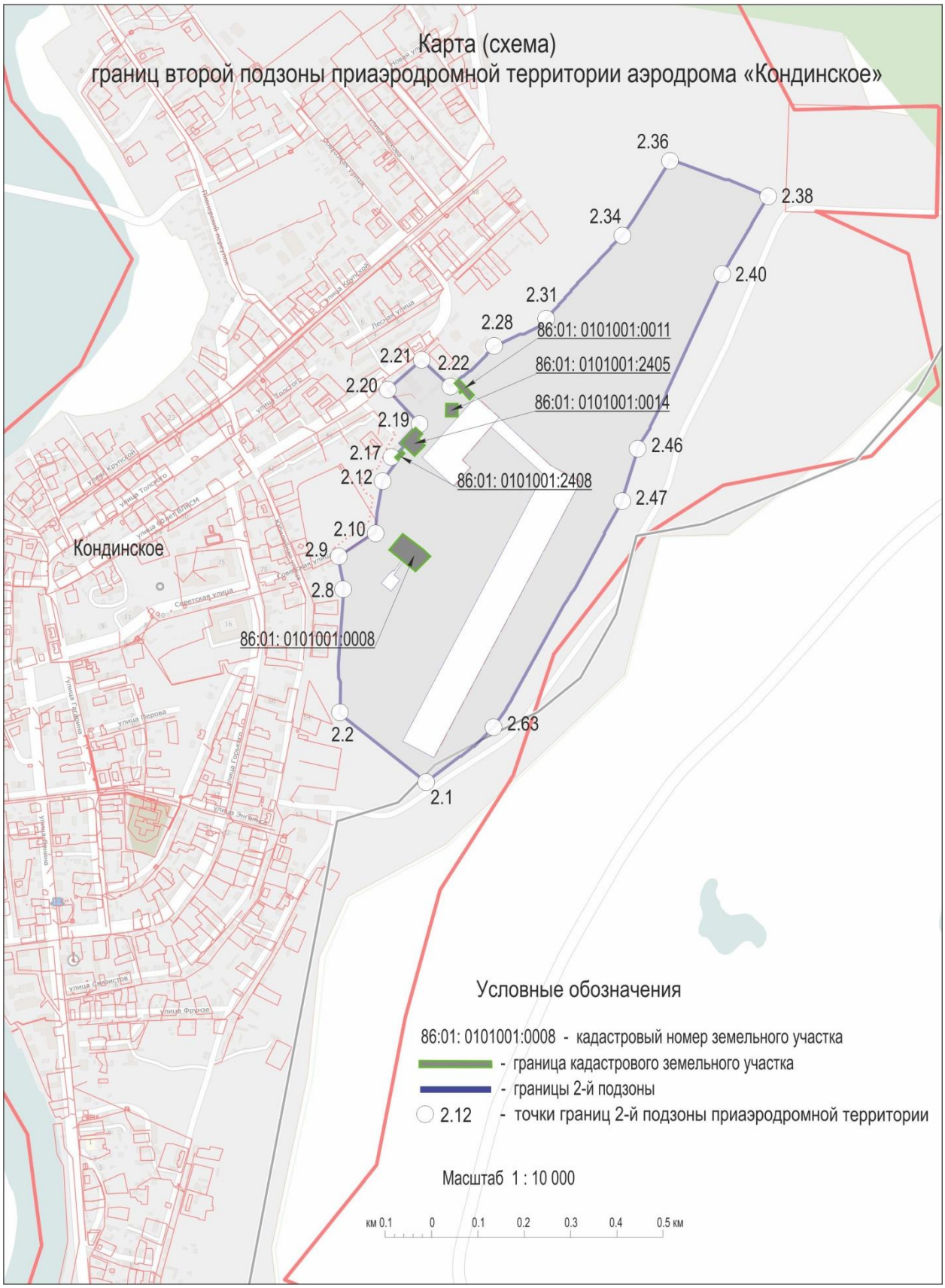
Карта (схема)
границ второй подзоны приаэродромной территории аэродрома «Кондинское»
2.36
2.38
2.34
2.40
2.31
2.28
86:01: 0101001:0011
2.21
2.22
86:01: 0101001:2405
2.20
86:01: 0101001:0014
2.19
2.46
2.17
2.12
86:01: 0101001:2408
2.47
2.10
2.9
Кондинское
2.8
86:01: 0101001:0008
2.2
2.63
2.1
Условные обозначения
86:01: 0101001:0008 - кадастровый номер земельного участка
- граница кадастрового земельного участка
- границы 2-й подзоны
2.12 - точки границ 2-й подзоны приаэродромной территории
Масштаб 1 : 10 000
км 0.1 0 0.1 0.2 0.3 0.4 0.5 км

Третья подзона

Третья подзона – это подзона, в которой запрещается размещать объекты, высота которых превышает ограничения, установленные уполномоченным Правительством Российской Федерации федеральным органом исполнительной власти (далее – уполномоченный федеральный орган) при установлении соответствующей приаэродромной территории. Третья подзона устанавливается в целях обеспечения безопасности полетов воздушных судов.

В соответствии с Правилами выделения подзон, третья подзона выделяется в границах полос воздушных подходов, установленных в соответствии с Федеральными правилами использования воздушного пространства Российской Федерации, утвержденными постановлением Правительства Российской Федерации от 11 марта 2010 г. N 138 "Об утверждении Федеральных правил использования воздушного пространства Российской Федерации".

Границы третьей подзоны установлены исходя из требований обеспечения безопасности и эффективности полетов воздушных судов на аэродроме. При этом учтены требования следующих документов:

- Воздушный кодекс Российской Федерации, Статья 47. Приаэродромная территория;

- Постановление Правительства Российской Федерации от 02.12.2017 № 1460 «Об утверждении правил установления приаэродромной территории, Правил выделения на приаэродромной территории подзон и Правил разрешения разногласий, возникающих между высшими исполнительными органами государственной власти субъектов Российской Федерации и уполномоченными Правительством Российской Федерации федеральными органами исполнительной власти при согласовании проекта решения об установлении приаэродромной территории»;

- Приказ Минтранса Российской Федерации от 04.05.2018 № 176 «Об утверждении порядка установления границ полос воздушных подходов на аэродромах гражданской авиации»;

- Приказ Минтранса России от 09.03.2016 № 48 (редакция от 20.07.2017) «Об установлении запретных зон»;

- Федеральные авиационные правила «Требования, предъявляемые к аэродромам, предназначенным для взлета, посадки, руления и стоянки гражданских воздушных судов», утвержденные приказом Минтранса России от 25.08.2015 № 262 (далее – ФАП-262)

- Методика оценки соответствия гражданских аэродромов Федеральным авиационным правилам «Требования, предъявляемые к аэродромам, предназначенным для взлета, посадки, руления и стоянки гражданских воздушных судов» к приказу Минтранса России от 25.08.2015 № 262, введенных в действие решением Росавиации от 09.11.2015 № 6.04-2464 (далее – МОС ФАП-262).

Граница третьей подзоны приаэродромной территории ограничена участками внешних боковых границ полос воздушных подходов для направлений взлета и посадки ВПП01/19, сопряженными с внешней горизонтальной поверхностью ограничения препятствий на аэродроме Кондинское и дальней границей полосы воздушных подходов, установленной для взлетно-посадочной полосы аэродрома − ВПП01/19. Внешняя горизонтальная поверхность предназначена только для ограничения новых или увеличиваемых в размерах существующих объектов.

Границы
третьей подзоны приаэродромной территории
аэродрома Кондинское

Таблица № 4

Обозначение характерных точек границ участков	Координаты ПЗ-90.11, градусы		Координаты МСК-86, зона 2, метры		Абсолютная высота поверхности, метры
	широта	долгота	X	Y	
Поверхность захода на посадку на порог 19					
3.1	59.654384	067.427038	805370.2	2577709.7	40 - 94
3.2	59.667719	067.437931	806868.4	2578292.8	
3.3	59.666033	067.444195	806688.0	2578649.7	
3.4	59.654046	067.428290	805334.1	2577781.1	
1-й участок					
1	59.654384	067.427038	805370.2	2577709.7	40*-56
2	59.658550	067.430440	805838.3	2577891.9	
3	59.657792	067.433258	805757.1	2578052.5	
4	59.654046	067.428290	805334.1	2577781.1	
2-й участок					
1	59.658550	067.430440	805838.3	2577891.9	56*-73
2	59.662716	067.433843	806306.4	2578074.1	
3	59.661537	067.438227	806180.1	2578323.9	
4	59.657792	067.433258	805757.1	2578052.5	
3-й участок					
1	59.662716	067.433843	806306.4	2578074.1	73*-90
2	59.666882	067.437247	806774.4	2578256.2	
3	59.665281	067.443197	806603.1	2578595.2	
4	59.661537	067.438227	806180.1	2578323.9	
4-й участок					
1	59.666882	067.437247	806774.4	2578256.2	90*-94
2	59.667719	067.437931	806868.4	2578292.8	
3	59.666033	067.444195	806688.0	2578649.7	
4	59.665281	067.443197	806603.1	2578595.2	
Поверхность захода на посадку на порог 01					
3.5	59.648267	067.422190	804683.2	2577450.5	40 - 94
3.6	59.634927	067.411299	803184.6	2576866.9	
3.7	59.636621	067.405049	803366.1	2576510.6	
3.8	59.648605	067.420938	804719.4	2577379.2	
1-й участок					
1	59.648267	067.422190	804683.2	2577450.5	40*-56
2	59.644101	067.418788	804215.2	2577268.3	
3	59.644859	067.415971	804296.4	2577107.7	
4	59.648605	067.420938	804719.4	2577379.2	
2-й участок					
1	59.644101	067.418788	804215.2	2577268.3	56*-73

2	59.639935	067.411005	803747.2	2577086.0	
3	59.641114	067.411005	803873.4	2576836.2	
4	59.644859	067.415971	804296.4	2577107.7	
3-й участок					
1	59.639935	067.411005	803747.2	2577086.0	73*-90
2	59.635769	067.411986	803279.2	2576903.8	
3	59.637369	067.406040	803450.5	2576564.7	
4	59.641114	067.411005	803873.4	2576836.2	
4-й участок					
1	59.635769	067.411986	803279.2	2576903.8	90*-94
2	59.634927	067.411299	803184.6	2576866.9	
3	59.636621	067.405049	803366.1	2576510.6	
4	59.637369	067.406040	803450.5	2576564.7	
Поверхность взлета с порога 01					
3.9	59.654580	067.427445	805392.5	2577732.3	40 - 273
3.10	59.713653	067.472431	812026.2	2580127.2	
3.11	59.705988	067.500776	811207.0	2581740.9	
3.12	59.654327	067.428384	805365.5	2577785.8	
1-й участок					
1	59.654580	067.427445	805392.5	2577732.3	40* - 56
2	59.658800	067.430653	805866.4	2577903.3	
3	59.658018	067.433547	805782.6	2578068.3	
4	59.654327	067.428384	805365.5	2577785.8	
2-й участок					
1	59.658800	067.430653	805866.4	2577903.3	56* - 73
2	59.663020	067.433862	806340.2	2578074.4	
3	59.661709	067.438712	806199.9	2578350.8	
4	59.658018	067.433547	805782.6	2578068.3	
3-й участок					
1	59.663020	067.433862	806340.2	2578074.4	73* - 90
2	59.667240	067.437072	806814.1	2578245.5	
3	59.665401	067.443878	806617.2	2578633.3	
4	59.661709	067.438712	806199.9	2578350.8	
4-й участок					
1	59.667240	067.437072	806814.1	2578245.5	90* - 106
2	59.671460	067.440282	807287.9	2578416.5	
3	59.669091	067.449045	807034.4	2578915.8	
4	59.665401	067.443878	806617.2	2578633.3	
5-й участок					
1	59.671460	067.440282	807287.9	2578416.5	106* - 123
2	59.675679	067.443493	807761.7	2578587.6	
3	59.672782	067.454213	807451.6	2579198.3	
4	59.669091	067.449045	807034.4	2578915.8	
6-й участок					
1	59.675679	067.443493	807761.7	2578587.6	123* - 140

2	59.679899	067.446705	808235.5	2578758.7	
3	59.676472	067.459382	807868.9	2579480.8	
4	59.672782	067.454213	807451.6	2579198.3	
7-й участок					
1	59.679899	067.446705	808235.5	2578758.7	140* - 156
2	59.684118	067.449918	808709.3	2578929.7	
3	59.680162	067.464552	808286.1	2579763.3	
4	59.676472	067.459382	807868.9	2579480.8	
8-й участок					
1	59.684118	067.449918	808709.3	2578929.7	156* - 173
2	59.688338	067.453131	809183.2	2579100.8	
3	59.683853	067.469724	808703.4	2580045.9	
4	59.680162	067.464552	808286.1	2579763.3	
9-й участок					
1	59.688338	067.453131	809183.2	2579100.8	173* - 190
2	59.692557	067.456346	809657.0	2579271.9	
3	59.687542	067.474896	809120.7	2580328.4	
4	59.683853	067.469724	808703.4	2580045.9	
10-й участок					
1	59.692557	067.456346	809657.0	2579271.9	190* - 206
2	59.696777	067.459562	810130.9	2579442.9	
3	59.691232	067.480070	809538.0	2580610.9	
4	59.687542	067.474896	809120.7	2580328.4	
11-й участок					
1	59.696777	067.459562	810130.9	2579442.9	206* - 223
2	59.700995	067.462777	810604.6	2579614.0	
3	59.694921	067.485244	809955.1	2580893.3	
4	59.691232	067.480070	809538.0	2580610.9	
12-й участок					
1	59.700995	067.462777	810604.6	2579614.0	223* - 240
2	59.705215	067.465994	811078.5	2579785.0	
3	59.698611	067.490420	810372.4	2581175.9	
4	59.694921	067.485244	809955.1	2580893.3	
13-й участок					
1	59.705215	067.465994	811078.5	2579785.0	240* - 256
2	59.709434	067.469212	811552.3	2579956.1	
3	59.702299	067.495597	810789.6	2581458.4	
4	59.698611	067.490420	810372.4	2581175.9	
14-й участок					
1	59.709434	067.469212	811552.3	2579956.1	256* - 273
2	59.713653	067.472431	812026.2	2580127.2	
3	59.705988	067.500776	811207.0	2581740.9	
4	59.702299	067.495597	810789.6	2581458.4	
Поверхность взлета с порога 19					
3.13	59.648070	067.421781	804660.8	2577427.9	40 - 273

3.14	59.588968	067.376938	798026.0	2575031.1	
3.15	59.596597	067.348656	798844.2	2573417.0	
3.16	59.648323	067.420842	804687.98	2577374.4	
1-й участок					
1	59.648070	067.421781	804660.8	2577427.9	40* - 56
2	59.643850	067.418574	804187.0	2577256.8	
3	59.644632	067.415681	804270.7	2577091.9	
4	59.648323	067.420842	804687.98	2577374.4	
2-й участок					
1	59.643850	067.418574	804187.0	2577256.8	56* - 73
2	59.639629	067.415366	803713.1	2577085.6	
3	59.640939	067.410519	803853.4	2576809.3	
4	59.644632	067.415681	804270.7	2577091.9	
3-й участок					
1	59.639629	067.415366	803713.1	2577085.6	73* - 90
2	59.635408	067.412160	803239.2	2576914.4	
3	59.640939	067.410519	803853.4	2576809.3	
4	59.640939	067.410519	803853.4	2576809.3	
4-й участок					
1	59.635408	067.412160	803239.2	2576914.4	90* - 106
2	59.631188	067.408954	802765.4	2576743.2	
3	59.633553	067.400200	803018.7	2576244.0	
4	59.640939	067.410519	803853.4	2576809.3	
5-й участок					
1	59.631188	067.408954	802765.4	2576743.2	106* - 123
2	59.626968	067.405751	802291.7	2576572.1	
3	59.629858	067.395042	802601.3	2576244.0	
4	59.633553	067.400200	803018.7	2576244.0	
6-й участок					
1	59.626968	067.405751	802291.7	2576572.1	123* - 140
2	59.622747	067.402547	801817.8	2576400.9	
3	59.626164	067.389885	802184. 0	2575678.7	
4	59.629858	067.395042	802601.3	2576244.0	
7-й участок					
1	59.622747	067.402547	801817.8	2576400.9	140* - 156
2	59.618526	067.399344	801344.0	2576229.7	
3	59.622470	067.384729	801766.6	2575396.1	
4	59.626164	067.389885	802184. 0	2575678.7	
8-й участок					
1	59.618526	067.399344	801344.0	2576229.7	156* - 173
2	59.614305	067.396142	800870.1	2576058.5	
3	59.618776	067.379573	801349.3	2575113.4	
4	59.622470	067.384729	801766.6	2575396.1	
9-й участок					
1	59.614305	067.396142	800870.1	2576058.5	173* - 190
2	59.610084	067.392941	800396.3	2575887.4	

3	59.615081	067.374420	800931.9	2574830.8	
4	59.622470	067.384729	801766.6	2575396.1	
10-й участок					
1	59.610084	067.392941	800396.3	2575887.4	190* - 206
2	59.605863	067.389740	799922.4	2575716.2	
3	59.611387	067.369268	800514.6	2574548.2	
4	59.615081	067.374420	800931.9	2574830.8	
11-й участок					
1	59.605863	067.389740	799922.4	2575716.2	206* - 223
2	59.601642	067.386540	799448.6	2575545.0	
3	59.607692	067.364117	800097.3	2574265.6	
4	59.611387	067.369268	800514.6	2574548.2	
12-й участок					
1	59.601642	067.386540	799448.6	2575545.0	223* - 240
2	59.597421	067.383341	798974.8	2575373.8	
3	59.603997	067.358967	799679.9	2573983.0	
4	59.607692	067.364117	800097.3	2574265.6	
13-й участок					
1	59.597421	067.383341	798974.8	2575373.8	240* - 256
2	59.593199	067.380143	798500.9	2575202.7	
3	59.600302	067.353819	799262.6	2573700.4	
4	59.603997	067.358967	799679.9	2573983.0	
14-й участок					
1	59.593199	067.380143	798500.9	2575202.7	256* - 273
2	59.588968	067.376938	798026.0	2575031.1	
3	59.596597	067.348656	798844.2	2573417.0	
4	59.600302	067.353819	799262.6	2573700.4	
Переходные поверхности					
северо-западный участок					
3.1	59.654384	067.427038	805370.2	2577709.7	40* - 90
3.8	59.648605	067.420938	804719.4	2577379.2	
3.17	59.637369	067.406040	803450.5	2576564.7	
3.18	59.649444	067.416699	804808.0	2577138.3	
3.19	59.655676	067.423375	805509.9	2577500.3	
3.20	59.666883	067.437247	806774.4	2578256.2	
3.1	59.654384	067.427038	805370.2	2577709.7	
юго-восточный участок					
3.4	59.654046	067.428290	805334.1	2577781.1	40* - 90
3.21	59.665281	067.443197	806603.1	2578595.2	
3.22	59.653223	067.432454	805247.3	2578017.7	
3.23	59.646948	067.425936	804540.7	2577664.8	
3.24	59.635769	067.411986	803279.2	2576903.8	
3.5	59.648267	067.422190	804683.2	2577450.5	
3.4	59.654046	067.428290	805334.1	2577781.1	

Внутренняя горизонтальная поверхность					
внутренняя граница					
3.25	59.636568	067.409014	803364.8	2576734.3	90
3.17	59.637369	067.406040	803450.5	2576564.7	
3.18	59.649444	067.416699	804808.0	2577138.3	
3.19	59.655677	067.423377	805510.0	2577500.4	
3.20	59.666883	067.437247	806774.4	2578256.2	
3.27	59.666082	067.440223	806688.8	2578425.8	
3.21	59.665300	067.443128	806605.1	2578591.3	
3.22	59.653223	067.432454	805247.3	2578017.7	
3.23	59.646948	067.425936	804540.7	2577664.8	
3.24	59.635769	067.411986	803279.2	2576903.8	
3.25	59.636568	067.409014	803364.8	2576734.3	
внешняя граница					
3.26	59.628890	067.400899	802500.2	2576294.0	
1	59.629235	067.399668	802537.2	2576223.8	
2	59.629638	067.398342	802580.6	2576148.1	
3	59.630065	067.397045	802626.6	2576073.9	
4	59.630438	067.395998	802667.0	2576014.0	
5	59.630664	067.395380	802691.5	2575978.6	
6	59.631142	067.394155	802743.3	2575908.4	
7	59.631641	067.392964	802797.6	2575840.1	
8	59.632162	067.391807	802854.2	2575773.7	
9	59.632702	067.390687	802913.1	2575709.3	
10	59.633262	067.389606	802974.2	2575647.0	
11	59.633840	067.388563	803037.5	2575586.9	
12	59.634436	067.387561	803102.8	2575529.1	
13	59.635050	067.386600	803170.1	2575473.5	
14	59.635681	067.385682	803239.2	2575420.3	
15	59.636327	067.384809	803310.2	2575369.6	
16	59.636988	067.383980	803383.0	2575321.4	
17	59.637664	067.383197	803457.3	2575275.7	
18	59.638353	067.382462	803533.2	2575232.7	
19	59.639054	067.381774	803610.6	2575192.3	
20	59.639768	067.381135	803689.3	2575154.7	
21	59.640492	067.380546	803769.3	2575119.9	
22	59.641226	067.380007	803850.5	2575087.8	
23	59.641969	067.379518	803932.7	2575058.6	
24	59.642720	067.379082	804015.9	2575032.3	
25	59.643479	067.378697	804100.0	2575008.9	
26	59.644244	067.378365	804184.8	2574988.5	
27	59.645014	067.378085	804270.3	2574971.0	
28	59.645789	067.377859	804356.4	2574956.6	
29	59.646567	067.377687	804442.9	2574945.1	
30	59.647348	067.377568	804529.7	2574936.7	
31	59.648131	067.377503	804616.8	2574931.3	

32	59.648914	067.377493	804704.0	2574928.9	
33	59.649697	067.377536	804791.3	2574929.6	
34	59.650479	067.377633	804878.5	2574933.3	
35	59.651258	067.377784	804965.5	2574940.1	
36	59.652034	067.377989	805052.2	2574949.9	
37	59.652807	067.378247	805138.5	2574962.8	
38	59.653574	067.378558	805224.3	2574978.6	
39	59.654335	067.378922	805309.5	2574997.4	
40	59.655089	067.379338	805394.0	2575019.2	
41	59.655836	067.379806	805477.7	2575043.9	
42	59.656574	067.380325	805560.5	2575071.5	
43	59.657302	067.380895	805642.2	2575102.0	
44	59.658020	067.381515	805722.9	2575135.3	
45	59.658726	067.382184	805802.3	2575171.5	
3.18.1	59.659227	067.382712	805858.7	2575200.1	
3.19.1	59.664540	067.388300	806456.9	2575503.2	
46	59.664728	067.388493	806478.0	2575513.7	
47	59.665409	067.389258	806554.7	2575555.2	
48	59.666076	067.390070	806629.9	2575599.5	
49	59.666728	067.390927	806703.6	2575646.3	
50	59.667365	067.391828	806775.5	2575695.6	
51	59.667985	067.392773	806845.7	2575747.5	
52	59.668588	067.393760	806914.0	2575801.8	
53	59.669174	067.394788	806980.4	2575858.4	
54	59.669741	067.395856	807044.8	2575917.3	
55	59.670289	067.396963	807107.1	2575978.4	
56	59.670817	067.398106	807167.2	2576041.6	
57	59.671324	067.399286	807225.1	2576106.9	
58	59.671810	067.400500	807280.6	2576174.2	
59	59.672275	067.401746	807333.8	2576243.4	
60	59.672717	067.403024	807384.6	2576314.4	
61	59.673137	067.404332	807432.8	2576387.1	
62	59.673533	067.405668	807478.4	2576461.5	
63	59.673905	067.407030	807521.5	2576537.4	
64	59.674253	067.408417	807561.8	2576614.8	
65	59.674576	067.409828	807599.4	2576693.5	
66	59.674874	067.411260	807634.3	2576773.5	
67	59.675147	067.412712	807666.4	2576854.7	
68	59.675394	067.414181	807695.5	2576936.9	
69	59.675614	067.415667	807721.9	2577020.1	
70	59.675809	067.417167	807745.2	2577104.2	
71	59.675976	067.418680	807765.7	2577189.0	
72	59.676117	067.420203	807783.1	2577274.5	
73	59.676231	067.421735	807797.6	2577360.5	
74	59.676318	067.423274	807809.1	2577447.0	
75	59.676377	067.424818	807817.5	2577533.9	

76	59.676410	067.426366	807822.9	2577621.0	
77	59.676415	067.427914	807825.3	2577708.2	
78	59.676392	067.429462	807824.6	2577795.5	
79	59.676342	067.431008	807820.8	2577882.7	
80	59.676265	067.432549	807814.1	2577969.7	
81	59.676161	067.434083	807804.3	2578056.4	
82	59.676030	067.435610	807791.4	2578142.7	
83	59.675872	067.437127	807775.6	2578228.5	
84	59.675687	067.438632	807756.8	2578313.7	
85	59.675476	067.440123	807735.0	2578398.2	
86	59.675238	067.441598	807710.3	2578481.9	
87	59.674979	067.442963	807683.1	2578559.4	
88	59.674768	067.444081	807660.8	2578622.8	
89	59.674462	067.445501	807628.5	2578703.6	
90	59.674132	067.446899	807593.4	2578783.1	
91	59.673778	067.448274	807555.5	2578861.4	
3.28	59.673756	067.448350	807553.2	2578865.7	
92	59.673399	067.449623	807515.0	2578938.3	
93	59.672997	067.450945	807471.8	2579013.7	
94	59.672572	067.452238	807425.9	2579087.6	
95	59.672171	067.453357	807382.6	2579151.6	
96	59.671979	067.453892	807361.9	2579182.1	
97	59.671500	067.455118	807310.0	2579252.3	
98	59.671001	067.456309	807255.7	2579320.7	
99	59.670480	067.457466	807199.1	2579387.1	
100	59.669939	067.458586	807140.2	2579451.4	
101	59.669379	067.459668	807079.1	2579513.7	
102	59.668800	067.460711	807015.9	2579573.8	
103	59.668203	067.461713	806950.6	2579631.7	
104	59.667588	067.462673	806883.3	2579687.3	
105	59.666957	067.463590	806814.1	2579740.5	
106	59.666311	067.464463	806743.1	2579791.2	
107	59.665649	067.465291	806670.4	2579839.4	
108	59.664973	067.466072	806596.0	2579885.1	
109	59.664283	067.466807	806520.1	2579928.1	
110	59.663581	067.467493	806442.7	2579968.4	
111	59.662868	067.468131	806364.0	2580006.1	
112	59.662143	067.468719	806284.0	2580040.9	
113	59.661409	067.469256	806202.8	2580073.0	
114	59.660665	067.469743	806120.6	2580102.2	
115	59.659913	067.470178	806037.4	2580128.5	
116	59.659155	067.470561	805953.3	2580151.9	
117	59.658389	067.470891	805868.5	2580172.3	
118	59.657619	067.471168	805783.0	2580189.8	
119	59.656844	067.471392	805696.9	2580204.2	
120	59.656065	067.471562	805610.4	2580215.7	

121	59.655284	067.471679	805523.6	2580224.1	
122	59.654502	067.471742	805436.5	2580229.5	
123	59.653719	067.471750	805349.3	2580231.9	
124	59.652936	067.471705	805262.0	2580231.2	
125	59.652154	067.471606	805174.8	2580227.5	
126	59.651375	067.471452	805087.8	2580220.7	
127	59.650599	067.471246	805001.1	2580210.9	
128	59.649827	067.470985	804914.8	2580198.1	
129	59.649060	067.470672	804829.0	2580182.2	
130	59.648299	067.470306	804743.8	2580163.4	
131	59.647545	067.469888	804659.3	2580141.6	
132	59.646798	067.469418	804575.6	2580116.9	
133	59.646061	067.468897	804492.8	2580089.3	
134	59.645333	067.468326	804411.1	2580058.8	
135	59.644616	067.467704	804330.4	2580025.5	
136	59.643910	067.467034	804251.0	2579989.3	
3.22.1	59.643403	067.466510	804193.9	2579961.0	
3.23.1	59.638099	067.460909	803596.4	2579657.7	
137	59.637912	067.460714	803575.3	2579647.1	
138	59.637231	067.459948	803498.6	2579605.6	
139	59.636565	067.459136	803423.3	2579561.3	
140	59.635913	067.458278	803349.7	2579514.5	
141	59.635277	067.457377	803277.7	2579465.1	
142	59.634657	067.456431	803207.6	2579413.3	
143	59.634054	067.455444	803139.2	2579359.0	
144	59.633469	067.454416	803072.8	2579302.4	
145	59.632902	067.453348	803008.4	2579243.5	
146	59.632355	067.452242	802946.2	2579182.4	
147	59.631827	067.451099	802886.0	2579119.1	
148	59.631320	067.449920	802828.2	2579053.8	
149	59.630835	067.448707	802772.6	2578986.5	
150	59.630370	067.447461	802719.4	2578917.4	
151	59.629929	067.446184	802668.7	2578846.4	
152	59.629510	067.444878	802620.5	2578773.6	
153	59.629114	067.443543	802574.8	2578699.3	
154	59.628742	067.442182	802531.8	2578623.3	
155	59.628395	067.440796	802491.5	2578546.0	
156	59.628072	067.439387	802453.8	2578467.3	
157	59.627774	067.437957	802419.0	2578387.3	
158	59.627502	067.436507	802386.9	2578306.1	
159	59.627255	067.435039	802357.7	2578223.9	
160	59.627035	067.433556	802331.4	2578140.7	
161	59.626840	067.432058	802308.0	2578056.6	
162	59.626673	067.430547	802287.6	2577971.8	
163	59.626532	067.429026	802270.1	2577886.3	
164	59.626418	067.427496	802255.7	2577800.2	

165	59.626332	067.425959	802244.2	2577713.7	
166	59.626272	067.424418	802235.8	2577626.9	
167	59.626240	067.422873	802230.4	2577539.8	
168	59.626235	067.421326	802228.0	2577452.5	
169	59.626257	067.419781	802228.7	2577365.3	
170	59.626307	067.418238	802232.5	2577278.1	
171	59.626384	067.416699	802239.2	2577191.1	
172	59.626488	067.415166	802249.0	2577104.4	
173	59.626619	067.413642	802261.9	2577018.1	
174	59.626777	067.412127	802277.7	2576932.3	
175	59.626961	067.410624	802296.5	2576847.1	
176	59.627172	067.409135	802318.3	2576762.6	
177	59.627409	067.407661	802343.0	2576678.9	
178	59.627584	067.406668	802361.3	2576622.4	
179	59.627864	067.405224	802390.9	2576540.3	
180	59.628170	067.403801	802423.3	2576459.3	
181	59.628501	067.402399	802458.5	2576379.5	
182	59.628856	067.401021	802496.5	2576300.9	
3.26	59.628890	067.400899	802500.2	2576294.0	

* - рекомендованное единое максимальное значение абсолютной высоты объектов, размещаемых в границах указанного участка

Номера кадастровых участков третьей подзоны,
расположенных в границах характерных точек участков и номера кадастровых участков, рекомендованных для установления ограничений по абсолютной высоте

Таблица № 5

Обозначение характерных точек границ участков	**Номера кадастровых участков**	**Номера кадастровых участков, рекомендованных для установления ограничений по абсолютной высоте**	**Ограничения по абсолютной высоте, м**
Поверхность захода на посадку на порог 19			
1-й участок	-	-	40*-56
2-й участок	86:01:0000000:10636 86:01:0101001:2492	86:01:0101001:2492	56*-73
3-й участок	86:01:0000000:10636	-	73*-90
4-й участок	86:01:0000000:10636	-	90*-94
Поверхность захода на посадку на порог 01			
1-й участок	86:01:0000000:10632 86:01:0101001:1576 86:01:0101001:1582 86:01:0101001:5096	86:01:0101001:1576 86:01:0101001:1582 86:01:0101001:5096	40*-56
2-й участок	86:01:0000000:10632 86:01:0101001:227 86:01:0101001:1563 86:01:0101001:1587 86:01:0101001:1680 86:01:0101001:1747 86:01:0101001:2334 86:01:0101001:4851 86:01:0101001:4914 86:01:0101001:4936 86:01:0101001:4976 86:01:0101001:5096	86:01:0101001:227 86:01:0101001:1563 86:01:0101001:1587 86:01:0101001:1680 86:01:0101001:1747 86:01:0101001:2334 86:01:0101001:4851 86:01:0101001:4914 86:01:0101001:4936 86:01:0101001:4976	56*-73
3-й участок	86:01:0101001:30 86:01:0101001:63 86:01:0101001:79 86:01:0101001:80 86:01:0101001:103 86:01:0101001:104 86:01:0101001:116 86:01:0101001:167 86:01:0101001:177	86:01:0101001:177 86:01:0101001:1700 86:01:0101001:1707 86:01:0101001:1708 86:01:0101001:1715 86:01:0101001:1718 86:01:0101001:1725 86:01:0101001:1768 86:01:0101001:1769	73*-90

	86:01:0101001:1700 86:01:0101001:1707 86:01:0101001:1708 86:01:0101001:1715 6:01:0101001:1718 86:01:0101001:1725 86:01:0101001:1768 86:01:0101001:1769 86:01:0101001:1772 86:01:0101001:1773 86:01:0101001:1783 86:01:0101001:1784 86:01:0101001:1790 86:01:0101001:1791 86:01:0101001:1803 86:01:0101001:1806 86:01:0101001:1821 86:01:0101001:1822 86:01:0101001:1829 86:01:0101001:2334 86:01:0101001:4848 86:01:0101001:4849 86:01:0101001:4851 86:01:0101001:4906 86:01:0101001:4976 86:01:0101001:5365	86:01:0101001:1772 86:01:0101001:1773 86:01:0101001:1783 86:01:0101001:1784 86:01:0101001:1790 86:01:0101001:1791 86:01:0101001:1803 86:01:0101001:1806 86:01:0101001:1821 86:01:0101001:1822 86:01:0101001:1829 86:01:0101001:4848 86:01:0101001:4849 86:01:0101001:4906 86:01:0101001:5365	
4-й участок	86:01:0101001:190 86:01:0101001:191 86:01:0101001:235 86:01:0101001:1803 86:01:0101001:1829 86:01:0101001:1847 86:01:0101001:1848 86:01:0101001:1849	86:01:0101001:190 86:01:0101001:191 86:01:0101001:235 86:01:0101001:1848 86:01:0101001:1849	90*-94
Поверхность взлета с порога 01			
1-й участок	-	-	40* - 56
2-й участок	86:01:0000000:10636 86:01:0101001:2492	-	56* - 73
3-й участок	86:01:0000000:10636	-	73* - 90
4-й участок	86:01:0000000:10636	-	90* - 106
5-й участок	86:01:0000000:10636	-	106* - 123
6-й участок	86:01:0000000:10636	-	123* - 140
7-й участок	86:01:0000000:10632 86:01:0000000:10636	-	140* - 156
8-й участок	86:01:0000000:10632 86:01:0000000:10636	-	156* - 173
9-й участок	86:01:0000000:10632	-	173* - 190

	86:01:0000000:10636 86:01:0000000:11111 86:01:0000000:11123		
10-й участок	86:01:0000000:10632 86:01:0000000:10636 86:01:0000000:11123	-	190* - 206
11-й участок	86:01:0000000:10632 86:01:0000000:10636 86:01:0000000:11123	-	206* - 223
12-й участок	86:01:0000000:10632 86:01:0000000:10636 86:01:0000000:11123	-	223* - 240
13-й участок	86:01:0000000:10632 86:01:0000000:11123	-	240* - 256
14-й участок	86:01:0000000:10632 86:01:0000000:11123	-	256* - 273
Поверхность взлета с порога 19			
1-й участок	86:01:0000000:10632 86:01:0101001:1576 86:01:0101001:1582 86:01:0101001:5096	-	40* - 56
2-й участок	86:01:0000000:10632 86:01:0101001:30 86:01:0101001:227 86:01:0101001:1563 86:01:0101001:1587 86:01:0101001:1680 86:01:0101001:1747 86:01:0101001:2334 86:01:0101001:4851 86:01:0101001:4914 86:01:0101001:4936 86:01:0101001:4976	86:01:0101001:30	56* - 73
3-й участок	86:01:0101001:30 86:01:0101001:63 86:01:0101001:79 86:01:0101001:80 86:01:0101001:103 86:01:0101001:104 86:01:0101001:116 86:01:0101001:167 86:01:0101001:177 86:01:0101001:235 86:01:0101001:1700 86:01:0101001:1707 86:01:0101001:1708 86:01:0101001:1715	86:01:0101001:1847 86:01:0101001:2485 86:01:0101001:5621 86:01:0101001:5622 86:01:0101001:5645 86:01:0101001:5646	73* - 90

	86:01:0101001:1718 86:01:0101001:1725 86:01:0101001:1768 86:01:0101001:1769 86:01:0101001:1772 86:01:0101001:1773 86:01:0101001:1783 86:01:0101001:1784 86:01:0101001:1790 86:01:0101001:1791 86:01:0101001:1803 86:01:0101001:1806 86:01:0101001:1821 86:01:0101001:1822 86:01:0101001:1829 86:01:0101001:1847 86:01:0101001:2485 86:01:0101001:4848 86:01:0101001:4849 86:01:0101001:4851 86:01:0101001:4906 86:01:0101001:4976 86:01:0101001:5365 86:01:0101001:5621 86:01:0101001:5622 86:01:0101001:5645 86:01:0101001:5646		
4-й участок	86:01:0000000:10670 86:01:0101001:190 86:01:0101001:191 86:01:0101001:195 86:01:0101001:235 86:01:0101001:1803 86:01:0101001:1847 86:01:0101001:1848 86:01:0101001:1849 86:01:0101001:1853 86:01:0101001:1930 86:01:0101001:1931 86:01:0101001:1946 86:01:0101001:1947 86:01:0101001:2503 86:01:0101001:2504 86:01:0101001:2505 86:01:0101001:4844 86:01:0101001:4850 86:01:0101001:5099 86:01:0101001:5366	86:01:0101001:5623 86:01:0101001:5630 86:01:0101001:5631 86:01:0101001:5632 86:01:0101001:5647 86:01:0101001:5648	90* - 106

	86:01:0101001:5622 86:01:0101001:5623 86:01:0101001:5630 86:01:0101001:5631 86:01:0101001:5632 86:01:0101001:5646 86:01:0101001:5647 86:01:0101001:5648		
5-й участок	86:01:0101001:5 86:01:0101001:18 86:01:0101001:2414	86:01:0101001:5 86:01:0101001:18 86:01:0101001:2414	106* - 123
6-й участок	-		123* - 140
7-й участок	-		140* - 156
8-й участок	-		156* - 173
9-й участок	-		173* - 190
10-й участок	-		190* - 206
11-й участок	-		206* - 223
12-й участок	-		223* - 240
13-й участок	-		240* - 256
14-й участок	-		256* - 273
Переходные поверхности			
северо-западный участок	86:01:0000000:10636 86:01:0101001:4 86:01:0101001:8 86:01:0101001:11 86:01:0101001:41 86:01:0101001:64 86:01:0101001:65 86:01:0101001:70 86:01:0101001:79 86:01:0101001:104 86:01:0101001:159 86:01:0101001:164 86:01:0101001:213 86:01:0101001:217 86:01:0101001:226 86:01:0101001:1245 86:01:0101001:1248 86:01:0101001:1334 86:01:0101001:1336 86:01:0101001:1338 86:01:0101001:1339 86:01:0101001:1350 86:01:0101001:1355 86:01:0101001:1495 86:01:0101001:1496 86:01:0101001:1498	86:01:0101001:4 86:01:0101001:8 86:01:0101001:11 86:01:0101001:41 86:01:0101001:64 86:01:0101001:65 86:01:0101001:70 86:01:0101001:79 86:01:0101001:104 86:01:0101001:159 86:01:0101001:164 86:01:0101001:213 86:01:0101001:217 86:01:0101001:226 86:01:0101001:1245 86:01:0101001:1248 86:01:0101001:1334 86:01:0101001:1336 86:01:0101001:1338 86:01:0101001:1339 86:01:0101001:1350 86:01:0101001:1355 86:01:0101001:1495 86:01:0101001:1496 86:01:0101001:1498 86:01:0101001:1501	40* - 90

	86:01:0101001:1501 86:01:0101001:1505 86:01:0101001:1506 86:01:0101001:1507 86:01:0101001:1508 86:01:0101001:1510 86:01:0101001:1516 86:01:0101001:1521 86:01:0101001:1522 86:01:0101001:1527 86:01:0101001:1542 86:01:0101001:1545 86:01:0101001:1546 86:01:0101001:1552 86:01:0101001:1553 86:01:0101001:1563 86:01:0101001:1635 86:01:0101001:1644 86:01:0101001:1645 86:01:0101001:1653 86:01:0101001:1678 86:01:0101001:1680 86:01:0101001:1700 86:01:0101001:1708 86:01:0101001:2334 86:01:0101001:2405 86:01:0101001:2485 86:01:0101001:4806 86:01:0101001:4839 86:01:0101001:4853 86:01:0101001:4914 86:01:0101001:4917 86:01:0101001:4988 86:01:0101001:4991 86:01:0101001:5012 86:01:0101001:5021 86:01:0101001:5046 86:01:0101001:5096 86:01:0101001:5189 86:01:0101001:5248 86:01:0101001:5319 86:01:0101001:5649	86:01:0101001:1505 86:01:0101001:1506 86:01:0101001:1507 86:01:0101001:1508 86:01:0101001:1510 86:01:0101001:1516 86:01:0101001:1521 86:01:0101001:1522 86:01:0101001:1527 86:01:0101001:1542 86:01:0101001:1545 86:01:0101001:1546 86:01:0101001:1552 86:01:0101001:1553 86:01:0101001:1635 86:01:0101001:1644 86:01:0101001:1645 86:01:0101001:1653 86:01:0101001:1678 86:01:0101001:2405 86:01:0101001:2485 86:01:0101001:4806 86:01:0101001:4839 86:01:0101001:4853 86:01:0101001:4917 86:01:0101001:4988 86:01:0101001:4991 86:01:0101001:5012 86:01:0101001:5021 86:01:0101001:5046 86:01:0101001:5189 86:01:0101001:5248 86:01:0101001:5319 86:01:0101001:5649	
юго-восточный участок	86:01:0000000:10632 86:01:0000000:10636 86:01:0101001:116 86:01:0101001:1829 86:01:0101001:2492	86:01:0101001:116	40* - 90
Внутренняя горизонтальная поверхность			

	86:01:0000000:9031 86:01:0000000:10632 86:01:0000000:10636 86:01:0000000:10656 86:01:0000000:10670 86:01:0000000:10671 86:01:0000000:10673 86:01:0000000:10675 86:01:0000000:10676 86:01:0000000:10677 86:01:0000000:10802 86:01:0101001:2 86:01:0101001:3 86:01:0101001:5 86:01:0101001:11 86:01:0101001:14 86:01:0101001:17 86:01:0101001:18 86:01:0101001:20 86:01:0101001:29 86:01:0101001:32 86:01:0101001:35 86:01:0101001:36 86:01:0101001:38 86:01:0101001:41 86:01:0101001:42 86:01:0101001:43 86:01:0101001:44 86:01:0101001:45 86:01:0101001:48 86:01:0101001:49 86:01:0101001:50 86:01:0101001:51 86:01:0101001:52 86:01:0101001:53 86:01:0101001:54 86:01:0101001:55 86:01:0101001:56 86:01:0101001:57 86:01:0101001:58 86:01:0101001:59 86:01:0101001:60 86:01:0101001:61 86:01:0101001:66 86:01:0101001:67 86:01:0101001:68 86:01:0101001:69 86:01:0101001:71	86:01:0000000:9031 86:01:0000000:10656 86:01:0000000:10670 86:01:0000000:10671 86:01:0000000:10673 86:01:0000000:10675 86:01:0000000:10676 86:01:0000000:10677 86:01:0000000:10802 86:01:0101001:2 86:01:0101001:3 86:01:0101001:5 86:01:0101001:14 86:01:0101001:17 86:01:0101001:18 86:01:0101001:20 86:01:0101001:29 86:01:0101001:32 86:01:0101001:35 86:01:0101001:36 86:01:0101001:38 86:01:0101001:42 86:01:0101001:43 86:01:0101001:44 86:01:0101001:45 86:01:0101001:48 86:01:0101001:49 86:01:0101001:50 86:01:0101001:51 86:01:0101001:52 86:01:0101001:53 86:01:0101001:54 86:01:0101001:55 86:01:0101001:56 86:01:0101001:57 86:01:0101001:58 86:01:0101001:59 86:01:0101001:60 86:01:0101001:61 86:01:0101001:66 86:01:0101001:67 86:01:0101001:68 86:01:0101001:69 86:01:0101001:71 86:01:0101001:72 86:01:0101001:74 86:01:0101001:75 86:01:0101001:76	90

	86:01:0101001:72 86:01:0101001:74 86:01:0101001:75 86:01:0101001:76 86:01:0101001:77 86:01:0101001:78 86:01:0101001:79 86:01:0101001:81 86:01:0101001:82 86:01:0101001:83 86:01:0101001:84 86:01:0101001:85 86:01:0101001:86 86:01:0101001:88 86:01:0101001:89 86:01:0101001:91 86:01:0101001:95 86:01:0101001:96 86:01:0101001:97 86:01:0101001:98 86:01:0101001:99 86:01:0101001:100 86:01:0101001:105 86:01:0101001:107 86:01:0101001:108 86:01:0101001:109 86:01:0101001:110 86:01:0101001:111 86:01:0101001:112 86:01:0101001:113 86:01:0101001:115 86:01:0101001:116 86:01:0101001:117 86:01:0101001:118 86:01:0101001:119 86:01:0101001:120 86:01:0101001:121 86:01:0101001:126 86:01:0101001:127 86:01:0101001:128 86:01:0101001:129 86:01:0101001:130 86:01:0101001:132 86:01:0101001:133 86:01:0101001:134 86:01:0101001:162 86:01:0101001:179 86:01:0101001:191	86:01:0101001:77 86:01:0101001:78 86:01:0101001:81 86:01:0101001:82 86:01:0101001:83 86:01:0101001:84 86:01:0101001:85 86:01:0101001:86 86:01:0101001:88 86:01:0101001:89 86:01:0101001:91 86:01:0101001:95 86:01:0101001:96 86:01:0101001:97 86:01:0101001:98 86:01:0101001:99 86:01:0101001:100 86:01:0101001:105 86:01:0101001:107 86:01:0101001:108 86:01:0101001:109 86:01:0101001:110 86:01:0101001:111 86:01:0101001:112 86:01:0101001:113 86:01:0101001:115 86:01:0101001:117 86:01:0101001:118 86:01:0101001:119 86:01:0101001:120 86:01:0101001:121 86:01:0101001:126 86:01:0101001:127 86:01:0101001:128 86:01:0101001:129 86:01:0101001:130 86:01:0101001:131 86:01:0101001:132 86:01:0101001:133 86:01:0101001:134 86:01:0101001:136 86:01:0101001:137 86:01:0101001:138 86:01:0101001:139 86:01:0101001:140 86:01:0101001:141 86:01:0101001:142 86:01:0101001:143	

	86:01:0101001:195	86:01:0101001:144	
	86:01:0101001:196	86:01:0101001:146	
	86:01:0101001:198	86:01:0101001:147	
	86:01:0101001:199	86:01:0101001:148	
	86:01:0101001:212	86:01:0101001:149	
	86:01:0101001:216	86:01:0101001:150	
	86:01:0101001:131	86:01:0101001:151	
	86:01:0101001:136	86:01:0101001:152	
	86:01:0101001:137	86:01:0101001:153	
	86:01:0101001:138	86:01:0101001:154	
	86:01:0101001:139	86:01:0101001:155	
	86:01:0101001:140	86:01:0101001:156	
	86:01:0101001:141	86:01:0101001:158	
	86:01:0101001:142	86:01:0101001:160	
	86:01:0101001:143	86:01:0101001:161	
	86:01:0101001:144	86:01:0101001:162	
	86:01:0101001:146	86:01:0101001:163	
	86:01:0101001:147	86:01:0101001:165	
	86:01:0101001:148	86:01:0101001:166	
	86:01:0101001:149	86:01:0101001:168	
	86:01:0101001:150	86:01:0101001:169	
	86:01:0101001:151	86:01:0101001:170	
	86:01:0101001:152	86:01:0101001:171	
	86:01:0101001:153	86:01:0101001:175	
	86:01:0101001:154	86:01:0101001:176	
	86:01:0101001:155	86:01:0101001:178	
	86:01:0101001:156	86:01:0101001:179	
	86:01:0101001:158	86:01:0101001:180	
	86:01:0101001:159	86:01:0101001:181	
	86:01:0101001:160	86:01:0101001:182	
	86:01:0101001:161	86:01:0101001:183	
	86:01:0101001:163	86:01:0101001:184	
	86:01:0101001:165	86:01:0101001:186	
	86:01:0101001:166	86:01:0101001:187	
	86:01:0101001:168	86:01:0101001:188	
	86:01:0101001:169	86:01:0101001:189	
	86:01:0101001:170	86:01:0101001:193	
	86:01:0101001:171	86:01:0101001:194	
	86:01:0101001:175	86:01:0101001:195	
	86:01:0101001:176	86:01:0101001:196	
	86:01:0101001:178	86:01:0101001:197	
	86:01:0101001:180	86:01:0101001:198	
	86:01:0101001:181	86:01:0101001:199	
	86:01:0101001:182	86:01:0101001:210	
	86:01:0101001:183	86:01:0101001:212	
	86:01:0101001:184	86:01:0101001:214	
	86:01:0101001:186	86:01:0101001:215	
	86:01:0101001:187	86:01:0101001:216	

	86:01:0101001:188 86:01:0101001:189 86:01:0101001:193 86:01:0101001:194 86:01:0101001:197 86:01:0101001:210 86:01:0101001:213 86:01:0101001:214 86:01:0101001:215 86:01:0101001:217 86:01:0101001:218 86:01:0101001:219 86:01:0101001:221 86:01:0101001:520 86:01:0101001:524 86:01:0101001:528 86:01:0101001:533 86:01:0101001:534 86:01:0101001:536 86:01:0101001:537 86:01:0101001:543 86:01:0101001:545 86:01:0101001:547 86:01:0101001:566 86:01:0101001:572 86:01:0101001:583 86:01:0101001:585 86:01:0101001:591 86:01:0101001:595 86:01:0101001:604 86:01:0101001:610 86:01:0101001:616 86:01:0101001:619 86:01:0101001:625 86:01:0101001:626 86:01:0101001:634 86:01:0101001:641 86:01:0101001:642 86:01:0101001:644 86:01:0101001:653 86:01:0101001:668 86:01:0101001:669 86:01:0101001:671 86:01:0101001:672 86:01:0101001:673 86:01:0101001:699 86:01:0101001:700 86:01:0101001:722	86:01:0101001:218 86:01:0101001:219 86:01:0101001:221 86:01:0101001:520 86:01:0101001:524 86:01:0101001:528 86:01:0101001:533 86:01:0101001:534 86:01:0101001:536 86:01:0101001:537 86:01:0101001:543 86:01:0101001:545 86:01:0101001:547 86:01:0101001:566 86:01:0101001:572 86:01:0101001:583 86:01:0101001:585 86:01:0101001:591 86:01:0101001:595 86:01:0101001:604 86:01:0101001:610 86:01:0101001:616 86:01:0101001:619 86:01:0101001:625 86:01:0101001:626 86:01:0101001:634 86:01:0101001:641 86:01:0101001:642 86:01:0101001:644 86:01:0101001:653 86:01:0101001:668 86:01:0101001:669 86:01:0101001:671 86:01:0101001:672 86:01:0101001:673 86:01:0101001:699 86:01:0101001:700 86:01:0101001:722 86:01:0101001:726 86:01:0101001:743 86:01:0101001:744 86:01:0101001:749 86:01:0101001:750 86:01:0101001:765 86:01:0101001:768 86:01:0101001:769 86:01:0101001:771 86:01:0101001:772	

	86:01:0101001:726 86:01:0101001:743 86:01:0101001:744 86:01:0101001:749 86:01:0101001:750 86:01:0101001:765 86:01:0101001:768 86:01:0101001:769 86:01:0101001:771 86:01:0101001:772 86:01:0101001:777 86:01:0101001:778 86:01:0101001:790 86:01:0101001:791 86:01:0101001:793 86:01:0101001:797 86:01:0101001:798 86:01:0101001:801 86:01:0101001:807 86:01:0101001:812 86:01:0101001:814 86:01:0101001:818 86:01:0101001:819 86:01:0101001:823 86:01:0101001:825 86:01:0101001:830 86:01:0101001:833 86:01:0101001:836 86:01:0101001:841 86:01:0101001:849 86:01:0101001:852 86:01:0101001:863 86:01:0101001:866 86:01:0101001:871 86:01:0101001:876 86:01:0101001:881 86:01:0101001:885 86:01:0101001:886 86:01:0101001:896 86:01:0101001:901 86:01:0101001:912 86:01:0101001:914 86:01:0101001:917 86:01:0101001:920 86:01:0101001:922 86:01:0101001:928 86:01:0101001:941 86:01:0101001:942	86:01:0101001:777 86:01:0101001:778 86:01:0101001:790 86:01:0101001:791 86:01:0101001:793 86:01:0101001:797 86:01:0101001:798 86:01:0101001:801 86:01:0101001:807 86:01:0101001:812 86:01:0101001:814 86:01:0101001:818 86:01:0101001:819 86:01:0101001:823 86:01:0101001:825 86:01:0101001:830 86:01:0101001:833 86:01:0101001:836 86:01:0101001:841 86:01:0101001:849 86:01:0101001:852 86:01:0101001:863 86:01:0101001:866 86:01:0101001:871 86:01:0101001:876 86:01:0101001:881 86:01:0101001:885 86:01:0101001:886 86:01:0101001:896 86:01:0101001:901 86:01:0101001:912 86:01:0101001:914 86:01:0101001:917 86:01:0101001:920 86:01:0101001:922 86:01:0101001:928 86:01:0101001:941 86:01:0101001:942 86:01:0101001:943 86:01:0101001:962 86:01:0101001:966 86:01:0101001:975 86:01:0101001:979 86:01:0101001:981 86:01:0101001:983 86:01:0101001:985 86:01:0101001:991 86:01:0101001:1001	

	86:01:0101001:943 86:01:0101001:962 86:01:0101001:966 86:01:0101001:975 86:01:0101001:979 86:01:0101001:981 86:01:0101001:983 86:01:0101001:985 86:01:0101001:991 86:01:0101001:1001 86:01:0101001:1002 86:01:0101001:1003 86:01:0101001:1006 86:01:0101001:1007 86:01:0101001:1008 86:01:0101001:1009 86:01:0101001:1021 86:01:0101001:1025 86:01:0101001:1026 86:01:0101001:1039 86:01:0101001:1044 86:01:0101001:1045 86:01:0101001:1046 86:01:0101001:1051 86:01:0101001:1052 86:01:0101001:1054 86:01:0101001:1066 86:01:0101001:1069 86:01:0101001:1082 86:01:0101001:1084 86:01:0101001:1094 86:01:0101001:1095 86:01:0101001:1096 86:01:0101001:1097 86:01:0101001:1098 86:01:0101001:1105 86:01:0101001:1116 86:01:0101001:1120 86:01:0101001:1122 86:01:0101001:1124 86:01:0101001:1140 86:01:0101001:1143 86:01:0101001:1145 86:01:0101001:1152 86:01:0101001:1158 86:01:0101001:1159 86:01:0101001:1163 86:01:0101001:1164	86:01:0101001:1002 86:01:0101001:1003 86:01:0101001:1006 86:01:0101001:1007 86:01:0101001:1008 86:01:0101001:1009 86:01:0101001:1021 86:01:0101001:1025 86:01:0101001:1026 86:01:0101001:1039 86:01:0101001:1044 86:01:0101001:1045 86:01:0101001:1046 86:01:0101001:1051 86:01:0101001:1052 86:01:0101001:1054 86:01:0101001:1066 86:01:0101001:1069 86:01:0101001:1082 86:01:0101001:1084 86:01:0101001:1094 86:01:0101001:1095 86:01:0101001:1096 86:01:0101001:1097 86:01:0101001:1098 86:01:0101001:1105 86:01:0101001:1116 86:01:0101001:1120 86:01:0101001:1122 86:01:0101001:1124 86:01:0101001:1140 86:01:0101001:1143 86:01:0101001:1145 86:01:0101001:1152 86:01:0101001:1158 86:01:0101001:1159 86:01:0101001:1163 86:01:0101001:1164 86:01:0101001:1166 86:01:0101001:1170 86:01:0101001:1178 86:01:0101001:1181 86:01:0101001:1186 86:01:0101001:1188 86:01:0101001:1194 86:01:0101001:1225 86:01:0101001:1234 86:01:0101001:1236	

	86:01:0101001:1166 86:01:0101001:1170 86:01:0101001:1178 86:01:0101001:1181 86:01:0101001:1186 86:01:0101001:1188 86:01:0101001:1194 86:01:0101001:1225 86:01:0101001:1234 86:01:0101001:1236 86:01:0101001:1243 86:01:0101001:1245 86:01:0101001:1248 86:01:0101001:1257 86:01:0101001:1264 86:01:0101001:1274 86:01:0101001:1277 86:01:0101001:1282 86:01:0101001:1292 86:01:0101001:1304 86:01:0101001:1305 86:01:0101001:1309 86:01:0101001:1310 86:01:0101001:1312 86:01:0101001:1315 86:01:0101001:1316 86:01:0101001:1317 86:01:0101001:1324 86:01:0101001:1326 86:01:0101001:1328 86:01:0101001:1332 86:01:0101001:1334 86:01:0101001:1336 86:01:0101001:1338 86:01:0101001:1339 86:01:0101001:1350 86:01:0101001:1360 86:01:0101001:1363 86:01:0101001:1364 86:01:0101001:1365 86:01:0101001:1368 86:01:0101001:1369 86:01:0101001:1371 86:01:0101001:1372 86:01:0101001:1373 86:01:0101001:1375 86:01:0101001:1376 86:01:0101001:1379	86:01:0101001:1243 86:01:0101001:1257 86:01:0101001:1264 86:01:0101001:1274 86:01:0101001:1277 86:01:0101001:1282 86:01:0101001:1292 86:01:0101001:1304 86:01:0101001:1305 86:01:0101001:1309 86:01:0101001:1310 86:01:0101001:1312 86:01:0101001:1315 86:01:0101001:1316 86:01:0101001:1317 86:01:0101001:1324 86:01:0101001:1326 86:01:0101001:1328 86:01:0101001:1332 86:01:0101001:1360 86:01:0101001:1363 86:01:0101001:1364 86:01:0101001:1365 86:01:0101001:1368 86:01:0101001:1369 86:01:0101001:1371 86:01:0101001:1372 86:01:0101001:1373 86:01:0101001:1375 86:01:0101001:1376 86:01:0101001:1379 86:01:0101001:1381 86:01:0101001:1382 86:01:0101001:1383 86:01:0101001:1386 86:01:0101001:1388 86:01:0101001:1389 86:01:0101001:1398 86:01:0101001:1405 86:01:0101001:1408 86:01:0101001:1412 86:01:0101001:1413 86:01:0101001:1420 86:01:0101001:1421 86:01:0101001:1422 86:01:0101001:1423 86:01:0101001:1430 86:01:0101001:1436	

	86:01:0101001:1381 86:01:0101001:1382 86:01:0101001:1383 86:01:0101001:1386 86:01:0101001:1388 86:01:0101001:1389 86:01:0101001:1398 86:01:0101001:1405 86:01:0101001:1408 86:01:0101001:1412 86:01:0101001:1413 86:01:0101001:1420 86:01:0101001:1421 86:01:0101001:1422 86:01:0101001:1423 86:01:0101001:1430 86:01:0101001:1436 86:01:0101001:1440 86:01:0101001:1442 86:01:0101001:1443 86:01:0101001:1449 86:01:0101001:1450 86:01:0101001:1451 86:01:0101001:1452 86:01:0101001:1465 86:01:0101001:1470 86:01:0101001:1473 86:01:0101001:1474 86:01:0101001:1475 86:01:0101001:1479 86:01:0101001:1480 86:01:0101001:1481 86:01:0101001:1483 86:01:0101001:1489 86:01:0101001:1495 86:01:0101001:1496 86:01:0101001:1501 86:01:0101001:1504 86:01:0101001:1521 86:01:0101001:1522 86:01:0101001:1602 86:01:0101001:1610 86:01:0101001:1617 86:01:0101001:1620 86:01:0101001:1623 86:01:0101001:1628 86:01:0101001:1629 86:01:0101001:1631	86:01:0101001:1440 86:01:0101001:1442 86:01:0101001:1443 86:01:0101001:1449 86:01:0101001:1450 86:01:0101001:1451 86:01:0101001:1452 86:01:0101001:1465 86:01:0101001:1470 86:01:0101001:1473 86:01:0101001:1474 86:01:0101001:1475 86:01:0101001:1479 86:01:0101001:1480 86:01:0101001:1481 86:01:0101001:1483 86:01:0101001:1489 86:01:0101001:1504 86:01:0101001:1602 86:01:0101001:1610 86:01:0101001:1617 86:01:0101001:1620 86:01:0101001:1623 86:01:0101001:1628 86:01:0101001:1629 86:01:0101001:1631 86:01:0101001:1636 86:01:0101001:1638 86:01:0101001:1640 86:01:0101001:1641 86:01:0101001:1650 86:01:0101001:1651 86:01:0101001:1652 86:01:0101001:1661 86:01:0101001:1662 86:01:0101001:1669 86:01:0101001:1853 86:01:0101001:1881 86:01:0101001:1885 86:01:0101001:1887 86:01:0101001:1916 86:01:0101001:1930 86:01:0101001:1931 86:01:0101001:1946 86:01:0101001:1947 86:01:0101001:1951 86:01:0101001:1952 86:01:0101001:1953	

	86:01:0101001:1636 86:01:0101001:1638 86:01:0101001:1640 86:01:0101001:1641 86:01:0101001:1644 86:01:0101001:1650 86:01:0101001:1651 86:01:0101001:1652 86:01:0101001:1653 86:01:0101001:1661 86:01:0101001:1662 86:01:0101001:1669 86:01:0101001:1849 86:01:0101001:1853 86:01:0101001:1881 86:01:0101001:1885 86:01:0101001:1887 86:01:0101001:1916 86:01:0101001:1930 86:01:0101001:1931 86:01:0101001:1946 86:01:0101001:1947 86:01:0101001:1951 86:01:0101001:1952 86:01:0101001:1953 86:01:0101001:1957 86:01:0101001:1976 86:01:0106001:2061 86:01:0101001:2283 86:01:0101001:2364 86:01:0101001:2379 86:01:0101001:2392 86:01:0101001:2395 86:01:0101001:2398 86:01:0101001:2405 86:01:0101001:2408 86:01:0101001:2414 86:01:0101001:2437 86:01:0101001:2451 86:01:0101001:2456 86:01:0101001:2476 86:01:0101001:2486 86:01:0101001:2489 86:01:0101001:2490 86:01:0101001:2492 86:01:0101001:2493 86:01:0101001:2494 86:01:0101001:2496	86:01:0101001:1957 86:01:0101001:1976 86:01:0106001:2061 86:01:0101001:2398 86:01:0101001:2414 86:01:0101001:2503 86:01:0101001:2504 86:01:0101001:2505 86:01:0101001:4844 86:01:0101001:4850 86:01:0101001:4911 86:01:0101001:4923 86:01:0101001:4939 86:01:0101001:4992 86:01:0101001:5031 86:01:0101001:5038 86:01:0101001:5099 86:01:0101001:5366 86:01:0101001:2283 86:01:0101001:2364 86:01:0101001:2379 86:01:0101001:2392 86:01:0101001:2395 86:01:0101001:2408 86:01:0101001:2437 86:01:0101001:2451 86:01:0101001:2456 86:01:0101001:2476 86:01:0101001:2486 86:01:0101001:2489 86:01:0101001:2490 86:01:0101001:2493 86:01:0101001:2494 86:01:0101001:2496 86:01:0101001:4798 86:01:0101001:4799 86:01:0101001:4804 86:01:0101001:4805 86:01:0101001:4807 86:01:0101001:4808 86:01:0101001:4809 86:01:0101001:4840 86:01:0101001:4841 86:01:0101001:4842 86:01:0101001:4846 86:01:0101001:4847 86:01:0101001:4852 86:01:0101001:4854	

	86:01:0101001:2503 86:01:0101001:2504 86:01:0101001:2505 86:01:0101001:4798 86:01:0101001:4799 86:01:0101001:4804 86:01:0101001:4805 86:01:0101001:4807 86:01:0101001:4808 86:01:0101001:4809 86:01:0101001:4840 86:01:0101001:4841 86:01:0101001:4842 86:01:0101001:4844 86:01:0101001:4850 86:01:0101001:4911 86:01:0101001:4923 86:01:0101001:4939 86:01:0101001:4992 86:01:0101001:4846 86:01:0101001:4847 86:01:0101001:4852 86:01:0101001:4853 86:01:0101001:4854 86:01:0101001:4855 86:01:0101001:4856 86:01:0101001:4857 86:01:0101001:4859 86:01:0101001:4863 86:01:0101001:4903 86:01:0101001:4904 86:01:0101001:4907 86:01:0101001:4908 86:01:0101001:4910 86:01:0101001:4912 86:01:0101001:4913 86:01:0101001:4915 86:01:0101001:4916 86:01:0101001:4919 86:01:0101001:4920 86:01:0101001:4922 86:01:0101001:4924 86:01:0101001:4932 86:01:0101001:4933 86:01:0101001:4934 86:01:0101001:4935 86:01:0101001:4940 86:01:0101001:4970	86:01:0101001:4855 86:01:0101001:4856 86:01:0101001:4857 86:01:0101001:4859 86:01:0101001:4863 86:01:0101001:4903 86:01:0101001:4904 86:01:0101001:4907 86:01:0101001:4908 86:01:0101001:4910 86:01:0101001:4912 86:01:0101001:4913 86:01:0101001:4915 86:01:0101001:4916 86:01:0101001:4919 86:01:0101001:4920 86:01:0101001:4922 86:01:0101001:4924 86:01:0101001:4932 86:01:0101001:4933 86:01:0101001:4934 86:01:0101001:4935 86:01:0101001:4940 86:01:0101001:4970 86:01:0101001:4971 86:01:0101001:4972 86:01:0101001:4974 86:01:0101001:4984 86:01:0101001:4985 86:01:0101001:4987 86:01:0101001:4989 86:01:0101001:4990 86:01:0101001:4993 86:01:0101001:4994 86:01:0101001:4995 86:01:0101001:5005 86:01:0101001:5006 86:01:0101001:5015 86:01:0101001:5025 86:01:0101001:5027 86:01:0101001:5028 86:01:0101001:5032 86:01:0101001:5036 86:01:0101001:5039 86:01:0101001:5055 86:01:0101001:5067 86:01:0101001:5078 86:01:0101001:5079	

	86:01:0101001:4971 86:01:0101001:4972 86:01:0101001:4974 86:01:0101001:4984 86:01:0101001:4985 86:01:0101001:4987 86:01:0101001:4989 86:01:0101001:4990 86:01:0101001:4993 86:01:0101001:4994 86:01:0101001:4995 86:01:0101001:5005 86:01:0101001:5006 86:01:0101001:5015 86:01:0101001:5025 86:01:0101001:5027 86:01:0101001:5028 86:01:0101001:5031 86:01:0101001:5099 86:01:0101001:5366 86:01:0101001:5032 86:01:0101001:5036 86:01:0101001:5038 86:01:0101001:5039 86:01:0101001:5055 86:01:0101001:5067 86:01:0101001:5078 86:01:0101001:5079 86:01:0101001:5098 86:01:0101001:5100 86:01:0101001:5129 86:01:0101001:5131 86:01:0101001:5132 86:01:0101001:5136 86:01:0101001:5137 86:01:0101001:5139 86:01:0101001:5185 86:01:0101001:5186 86:01:0101001:5206 86:01:0101001:5208 86:01:0101001:5209 86:01:0101001:5210 86:01:0101001:5215 86:01:0101001:5216 86:01:0101001:5218 86:01:0101001:5219 86:01:0101001:5220 86:01:0101001:5222	86:01:0101001:5098 86:01:0101001:5100 86:01:0101001:5129 86:01:0101001:5131 86:01:0101001:5132 86:01:0101001:5136 86:01:0101001:5137 86:01:0101001:5139 86:01:0101001:5185 86:01:0101001:5186 86:01:0101001:5206 86:01:0101001:5208 86:01:0101001:5209 86:01:0101001:5210 86:01:0101001:5215 86:01:0101001:5216 86:01:0101001:5218 86:01:0101001:5219 86:01:0101001:5220 86:01:0101001:5222 86:01:0101001:5223 86:01:0101001:5234 86:01:0101001:5236 86:01:0101001:5238 86:01:0101001:5255 86:01:0101001:5271 86:01:0101001:5307 86:01:0101001:5308 86:01:0101001:5318 86:01:0101001:5323 86:01:0101001:5324 86:01:0101001:5325 86:01:0101001:5335 86:01:0101001:5353 86:01:0101001:5367 86:01:0101001:5375 86:01:0101001:5555 86:01:0101001:5561 86:01:0101001:5563 86:01:0101001:5565 86:01:0101001:5581 86:01:0101001:5582 86:01:0101001:5583 86:01:0101001:5601 86:01:0101001:5614 86:01:0101001:5615 86:01:0101001:5616 86:01:0101001:5617	

	86:01:0101001:5223 86:01:0101001:5234 86:01:0101001:5236 86:01:0101001:5238 86:01:0101001:5255 86:01:0101001:5271 86:01:0101001:5307 86:01:0101001:5308 86:01:0101001:5318 86:01:0101001:5319 86:01:0101001:5323 86:01:0101001:5324 86:01:0101001:5325 86:01:0101001:5335 86:01:0101001:5353 86:01:0101001:5367 86:01:0101001:5375 86:01:0101001:5555 86:01:0101001:5561 86:01:0101001:5563 86:01:0101001:5565 86:01:0101001:5581 86:01:0101001:5582 86:01:0101001:5583 86:01:0101001:5601 86:01:0101001:5614 86:01:0101001:5615 86:01:0101001:5616 86:01:0101001:5617		
Коническая поверхность			
1-й сектор	86:01:0000000:10636 86:01:0101001:106 86:01:0000000:10632 86:01:0101001:4865	86:01:0101001:106 86:01:0101001:4865	90*-115
2-й сектор	86:01:0000000:10632 86:01:0000000:10636 86:01:0101001:73 86:01:0101001:4865 86:01:0101001:4909 86:01:0101001:5034 86:01:0000000:11111 86:01:0101001:500	86:01:0000000:11111 86:01:0101001:500 86:01:0101001:73 86:01:0101001:4909 86:01:0101001:5034	115*-140
Внешняя горизонтальная			
	86:01:0000000:10628 86:01:0000000:10632 86:01:0000000:10636 86:01:0000000:10674 86:01:0000000:11111	86:01:0000000:10628 86:01:0000000:10630 86:01:0000000:10632 86:01:0000000:10636 86:01:0000000:10672	140

	86:01:0000000:11123 86:01:0101001:500 86:01:0000000:10630 86:01:0000000:10672 86:01:0101001:2093 86:01:0101001:4865 86:01:0101001:4921 86:01:0101001:5034 86:01:0101001:5035 86:01:0106001:2075 86:01:0106001:2076	86:01:0000000:11123 86:01:0101001:2093 86:01:0101001:4865 86:01:0101001:4921 86:01:0101001:5035 86:01:0106001:2075 86:01:0106001:2076 86:01:0000000:10674	

.

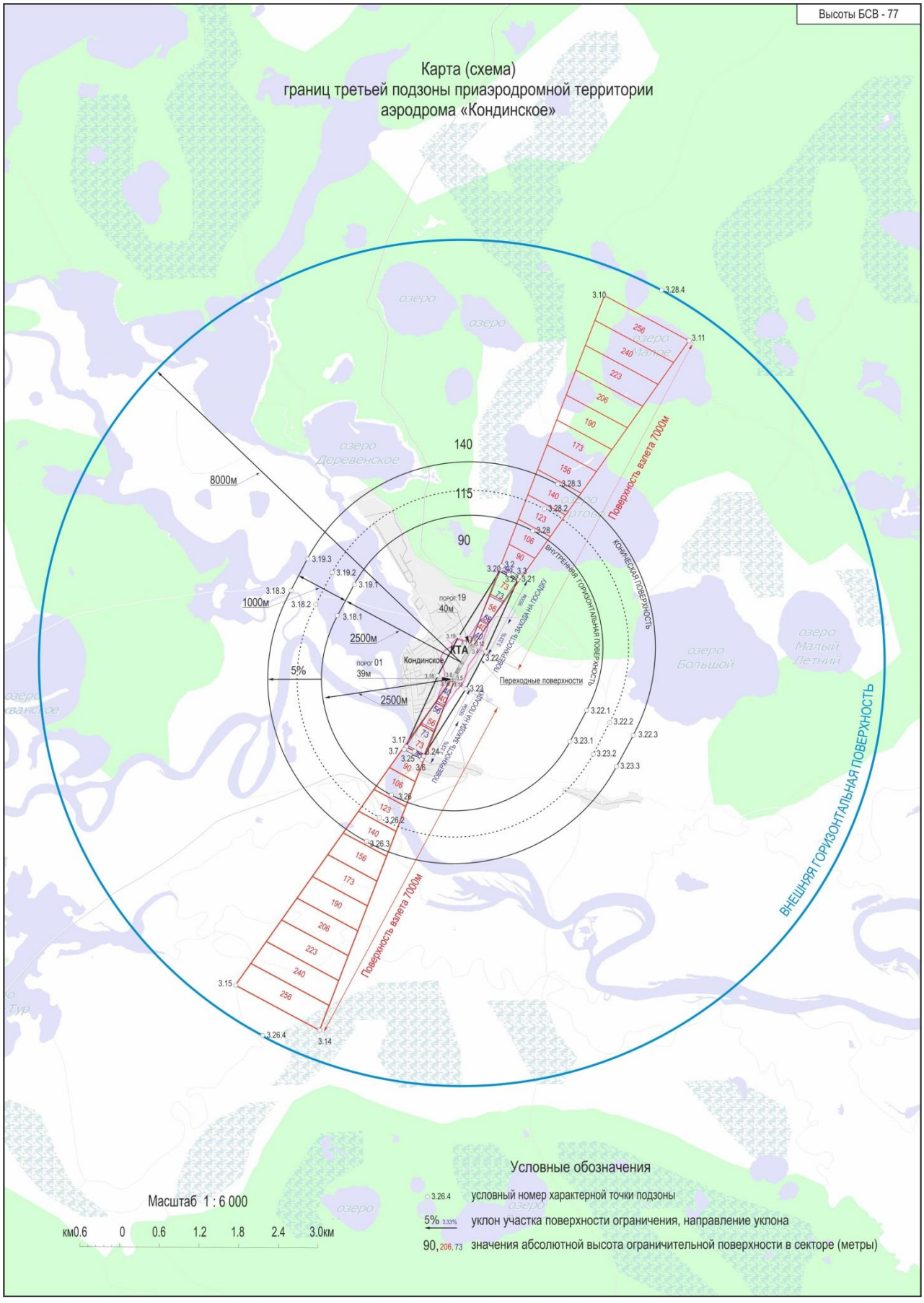
Высоты БСВ - 77
Карта (схема)
границ третьей подзоны приаэродромной территории
аэродрома «Кондинское»
140
115
90
8000м
2500м
1000м
2500м
5%
КТА
Кондинское
порог 19
40м
порог 01
39м
Поверхность взлета 7000м
КОНИЧЕСКАЯ ПОВЕРХНОСТЬ
ВНУТРЕННЯЯ ГОРИЗОНТАЛЬНАЯ ПОВЕРХНОСТЬ
ВНЕШНЯЯ ГОРИЗОНТАЛЬНАЯ ПОВЕРХНОСТЬ
Переходные поверхности
ПОВЕРХНОСТЬ ЗАХОДА НА ПОСАДКУ
Масштаб 1 : 6 000
км0.6 0 0.6 1.2 1.8 2.4 3.0км
Условные обозначения
3.26.4 условный номер характерной точки подзоны
5% 3.33% уклон участка поверхности ограничения, направление уклона
90, 206, 73 значения абсолютной высота ограничительной поверхности в секторе (метры)

Четвертая подзона

Четвертая подзона – это подзона, в которой запрещается размещать объекты, создающие помехи в работе средств и систем обслуживания воздушного движения, навигации, посадки и связи, предназначенных для организации воздушного движения и расположенных вне первой подзоны. Четвертая подзона устанавливается в целях обеспечения безопасности полетов воздушных судов.

В пределах четвертой подзоны приаэродромной территории запрещается:

а) размещать объекты, создающие помехи в работе наземных объектов средств и систем обслуживания воздушного движения, навигации, посадки и связи;

б) строительство сооружений, имеющих значительные металлические массы (мосты, электрифицированные железные дороги, промышленные и другие крупные строения);

в) создание различного рода препятствий, строений, автодорог, деревьев, кустарников, высокой растительности.

На аэродроме Кондинское к категории средств и систем обслуживания воздушного движения, навигации, посадки и связи, не входящих в первую подзону относятся объекты:

- стационарная УКВ радиостанция «Баклан-РН»;

- радиостанция МВ диапазона «Полет-1».

Радиостанции расположены на командно-диспетчерском пункте (КДП) аэродрома в здании аэровокзала. Кадастровый номер участка 86:01:0101001:0014

Границы четвертой подзоны установлены на основании следующих документов:

– «Нормы проектирования объектов управления воздушным движением, радионавигации и посадки» (ВСН7-86 МГА);

– «Требования, предъявляемые к аэродромам, предназначенным для взлета, посадки, руления и стоянки гражданских воздушных судов», утвержденные приказом Минтранса России от 25.08.2015 № 262;

– Техническая документация на оборудование средств РТОП.

Границы четвертой подзоны приаэродромной территории аэродрома Кондинское

Таблица 6

Обозначение характерных точек границ	**Координаты ПЗ-90.11, градусы**		**Координаты МСК-86 зона 2, метры**	
1	2	3	4	5
КДП	59.654577	067.421557	805384.62	2577399*.84
внешняя граница четвертой подзоны (радиусом 200м от КДП)				
4.1	59.654696	067.425071	805402.65	2577598.15
4.2	59.654570	067.425077	805388.71	2577598.77
4.3	59.654445	067.425065	805374.75	2577598.41
4.4	59.654321	067.425037	805360.85	2577597.08
4.5	59.654198	067.424991	805347.08	2577594.79
4.6	59.654076	067.424928	805333.51	2577591.54
4.7	59.653958	067.424849	805320.19	2577587.36
4.8	59.653842	067.424754	805307.20	2577582.25
4.9	59.653730	067.424643	805294.59	2577576.25
4.10	59.653622	067.424517	805282.44	2577569.39
4.11	59.653519	067.424376	805270.79	2577561.69
4.12	59.653421	067.424221	805259.71	2577553.20
4.13	59.653329	067.424054	805249.25	2577543.96
4.14	59.653243	067.423874	805239.46	2577534.01
4.15	59.653164	067.423682	805230.38	2577523.41
4.16	59.653091	067.423480	805222.07	2577512.19
4.17	59.653026	067.423269	805214.56	2577500.42
4.18	59.652968	067.423049	805207.89	2577488.16
4.19	59.652919	067.422822	805202.09	2577475.46
4.20	59.652877	067.422588	805197.19	2577462.39
4.21	59.652844	067.422350	805193.21	2577449.01
4.22	59.652819	067.422107	805190.18	2577435.38
4.23	59.652803	067.421861	805188.11	2577421.58
4.24	59.652796	067.421614	805187.00	2577407.66
4.25	59.652797	067.421367	805186.87	2577393.70
4.26	59.652807	067.421120	805187.71	2577379.77
4.27	59.652826	067.420875	805189.52	2577365.93
4.28	59.652854	067.420634	805192.29	2577352.25
4.29	59.652889	067.420396	805196.01	2577338.79
4.30	59.652934	067.420165	805200.66	2577325.63
4.31	59.652986	067.419940	805206.22	2577312.82
4.32	59.653046	067.419722	805212.65	2577300.44
4.33	59.653113	067.419514	805219.94	2577288.53
4.34	59.653188	067.419315	805228.03	2577277.16
4.35	59.653270	067.419127	805236.91	2577266.38
4.36	59.653358	067.418951	805246.51	2577256.25

4.37	59.653452	067.418788	805256.79	2577246.81
4.38	59.653551	067.418637	805267.71	2577238.11
4.39	59.653656	067.418501	805279.21	2577230.19
4.40	59.653765	067.418380	805291.23	2577223.10
4.41	59.653879	067.418274	805303.72	2577216.86
4.42	59.653995	067.418184	805316.61	2577211.51
4.43	59.654115	067.418110	805329.84	2577207.07
4.44	59.654237	067.418052	805343.36	2577203.56
4.45	59.654360	067.418012	805357.08	2577201.01
4.46	59.654485	067.417989	805370.95	2577199.41
4.47	59.654610	067.417983	805384.89	2577198.79
4.48	59.654735	067.417995	805398.85	2577199.15
4.49	59.654860	067.418023	805412.74	2577200.47
4.50	59.654983	067.418069	805426.51	2577202.77
4.51	59.655104	067.418131	805440.09	2577206.02
4.52	59.655223	067.418210	805453.41	2577210.20
4.53	59.655339	067.418306	805466.40	2577215.31
4.54	59.655451	067.418417	805479.00	2577221.31
4.55	59.655558	067.418543	805491.16	2577228.17
4.56	59.655662	067.418684	805502.81	2577235.87
4.57	59.655759	067.418838	805513.89	2577244.36
4.58	59.655852	067.419006	805524.35	2577253.60
4.59	59.655938	067.419186	805534.14	2577263.55
4.60	59.656017	067.419377	805543.22	2577274.15
4.61	59.656090	067.419579	805551.53	2577285.37
4.62	59.656155	067.419791	805559.04	2577297.14
4.63	59.656212	067.420011	805565.71	2577309.40
4.64	59.656262	067.420238	805571.51	2577322.10
4.65	59.656304	067.420471	805576.41	2577335.17
4.66	59.656337	067.420710	805580.38	2577348.55
4.67	59.656362	067.420953	805583.42	2577362.18
4.68	59.656378	067.421198	805585.49	2577375.98
4.69	59.656385	067.421446	805586.60	2577389.90
4.70	59.656384	067.421693	805586.73	2577403.85
4.71	59.656373	067.421940	805585.89	2577417.79
4.72	59.656355	067.422185	805584.08	2577431.63
4.73	59.656327	067.422426	805581.31	2577445.31
4.74	59.656291	067.422664	805577.59	2577458.77
4.75	59.656247	067.422895	805572.94	2577471.93
4.76	59.656195	067.423120	805567.38	2577484.73
4.77	59.656135	067.423338	805560.95	2577497.12
4.78	59.656067	067.423546	805553.66	2577509.03
4.79	59.655992	067.423745	805545.56	2577520.40
4.80	59.655911	067.423933	805536.69	2577531.18
4.81	59.655823	067.424109	805527.09	2577541.31
4.82	59.655729	067.424272	805516.81	2577550.75

4.83	59.655629	067.424423	805505.89	2577559.45
4.84	59.655525	067.424559	805494.39	2577567.37
4.85	59.655415	067.424680	805482.37	2577574.46
4.86	59.655302	067.424786	805469.88	2577580.70
4.87	59.655185	067.424876	805456.99	2577586.05
4.88	59.655066	067.424950	805443.76	2577590.49
4.89	59.654944	067.425007	805430.24	2577594.00
4.90	59.654820	067.425048	805416.52	2577596.55
4.91	59.654696	067.425071	805402.65	2577598.15
4.92	59.654633	067.425076	805395.68	2577598.58
4.93	59.654508	067.425073	805381.72	2577598.71
4.94	59.654383	067.425053	805367.79	2577597.87
4.95	59.654259	067.425016	805353.95	2577596.06
4.96	59.654137	067.424962	805340.27	2577593.29
4.97	59.654076	067.424928	805333.51	2577591.54
4.1	59.654696	067.425071	805402.65	2577598.15

Кадастровые номера земельных участков,
частично или полностью находящихся в границах четвертой подзоны приаэродромной территории аэродрома Кондинское

Таблица 7

86:01:0000000:10671	86:01:0000000:10673	86:01:0101001:11	86:01:0101001:14
86:01:0101001:43	86:01:0101001:849	86:01:0101001:852	86:01:0101001:863
86:01:0101001:1145	86:01:0101001:2405	86:01:0101001:2408	86:01:0101001:2489
86:01:0101001:4856	86:01:0101001:5015	86:01:0101001:5218	86:01:0101001:5220
86:01:0101001:5649			

Карта (схема)
границ четвертой подзоны приаэродромной территории аэродрома «Кондинское»
Кондинское
200м
антенны радиостанций «Баклан-РН» и «Полет-1»
Условные обозначения
границы 4-й подзоны
Масштаб 1 : 10 000
км 0.1 0 0.1 0.2 0.3 0.4 0.5 км

Пятая подзона

Пятая подзона – это подзона, в которой запрещается размещать опасные производственные объекты, определенные Федеральным законом «О промышленной безопасности опасных производственных объектов», функционирование которых может повлиять на безопасность полетов воздушных судов.

На территории шириной 350 м, прилегающей к границе аэропорта (границе 2-й подзоны), запрещается размещать объекты, не относящиеся к инфраструктуре аэропорта: склады нефти и нефтепродуктов, магистральные трубопроводы (газопроводы, нефтепроводы, нефтепродуктопроводы) и сооружения на них.

Магистральные газопроводы и сооружения на них, из которых возможен выброс или утечка газа в атмосферу, склады вооружений и боеприпасов, атомные электростанции должны располагаться за пределами границы пятой подзоны.

Пятая подзона устанавливается в целях обеспечения безопасности полетов воздушных судов.

В соответствии с Правилами выделения приаэродромной территории, пятая подзона устанавливается по границам, установленным исходя из требований безопасности полетов и промышленной безопасности опасных производственных объектов с учетом максимального радиуса зон поражения в случаях происшествий техногенного характера на опасных производственных объектах.

Внешняя граница пятой подзоны определяется по дальним, боковым и внешней границе полос воздушных подходов, а внутренняя граница определяется по внешним границам второй подзон.

В пятой подзоне вводятся ограничения на строительство опасных производственных объектов: складов нефти и нефтепродуктов, магистральных трубопроводов: газопроводов, нефтепроводов и

нефтепродуктопроводов и сооружений на них, функционирование которых может повлиять на безопасность полетов воздушных судов.

Магистральные газопроводы и сооружения на них, из которых возможен выброс или утечка газа в атмосферу, должны располагаться за пределами полос воздушных подходов к аэродромам.

Опасные производственные объекты, определенные Федеральным законом «О промышленной безопасности опасных производственных объектов», функционирование которых может повлиять на безопасность полетов воздушных судов (компрессорные станции магистральных газопроводов, магистральные трубопроводы сжиженных углеводородных газов, склады вооружений и боеприпасов, АЭС и т.п.), должны располагаться на удалении от границы пятой подзоны, определённом с учетом максимального радиуса зон поражения в случаях происшествий техногенного характера на опасных производственных объектах.

При невозможности соблюдения нормативных расстояний сооружение опасных производственных объектов должно выполняться на основании специальных технических условий (СТУ), разработанных для конкретного объекта капитального строительства и содержащих дополнительные технические требования, обеспечивающие безопасную эксплуатацию и функционирование объектов и сооружений.

Границы пятой подзоны приаэродромной территории аэродрома Кондинское

Таблица 8

Обозначение характерных точек границ	**Координаты ПЗ-90.11, градусы**		**Координаты МСК-86 зона 2, метры**	
1	2	3	4	5
внешняя граница пятой подзоны (по границе полосы воздушных подходов)				
5.1	59.719029	067.471982	812624.45	2580089.06
Т2, 5.2	59.910615	067.608477	834137.42	2587266.91
Т3, 5.3	59.871571	067.752263	829986.49	2595421.96
5.4	59.708732	067.509876	811523.78	2582246.36
5.5	59.707386	067.513353	811378.13	2582445.40
5.6	59.705784	067.517169	811204.48	2582664.07
5.7	59.704116	067.520871	811023.31	2582876.56
5.8	59.702384	067.524455	810834.83	2583082.59
5.9	59.700590	067.527917	810639.27	2583281.92
5.10	59.698735	067.531252	810436.87	2583474.30
5.11	59.696823	067.534457	810227.89	2583659.50
5.12	59.694855	067.537528	810012.57	2583837.30
5.13	59.692834	067.540461	809791.17	2584007.47
5.14	59.690762	067.543252	809563.97	2584169.81
5.15	59.688643	067.545897	809331.24	2584324.12
5.16	59.686478	067.548395	809093.27	2584470.22
5.17	59.684270	067.550741	808850.34	2584607.92
5.18	59.682023	067.552934	808602.76	2584737.06
5.19	59.679737	067.554969	808350.82	2584857.48
5.20	59.677418	067.556846	808094.83	2584969.04
5.21	59.675066	067.558560	807835.10	2585071.59
5.22	59.672686	067.560112	807571.95	2585165.02
5.23	59.670280	067.561498	807305.71	2585249.20
5.24	59.667850	067.562716	807036.68	2585324.05
5.25	59.665401	067.563767	806765.21	2585389.45
5.26	59.662935	067.564647	806491.62	2585445.34
5.27	59.660454	067.565357	806216.24	2585491.65
5.28	59.658389	067.565828	805986.79	2585523.47
5.29	59.656339	067.566140	805758.90	2585546.27
5.30	59.654686	067.566262	805574.89	2585557.35
5.31	59.652959	067.566455	805382.78	2585572.58
5.32	59.650453	067.566475	805103.64	2585580.12
5.33	59.647948	067.566323	804824.41	2585577.90
5.34	59.645447	067.565998	804545.42	2585565.95
5.35	59.642953	067.565501	804267.03	2585544.26
5.36	59.640470	067.564832	803989.55	2585512.87

5.37	59.638000	067.563993	803713.35	2585471.81
5.38	59.635546	067.562984	803438.74	2585421.14
5.39	59.633112	067.561807	803166.07	2585360.92
5.40	59.630700	067.560463	802895.67	2585291.22
5.41	59.628313	067.558954	802627.87	2585212.12
5.42	59.623626	067.555447	802101.35	2585026.14
5.43	59.623626	067.555447	802101.35	2585026.14
5.44	59.621332	067.553455	801843.28	2584919.48
5.45	59.619075	067.551305	801589.09	2584803.88
5.46	59.616857	067.549002	801339.10	2584679.48
5.47	59.614681	067.546547	801093.59	2584546.44
5.48	59.612549	067.543945	800852.88	2584404.90
5.49	59.610465	067.541198	800617.25	2584255.05
5.50	59.608431	067.538309	800387.00	2584097.07
5.51	59.606449	067.535282	800162.40	2583931.14
5.52	59.604521	067.532121	799943.73	2583757.48
5.53	59.602651	067.528829	799731.25	2583576.30
5.54	59.600840	067.525412	799525.23	2583387.81
5.55	59.599090	067.521871	799325.91	2583192.24
5.56	59.597404	067.518213	799133.54	2582989.84
5.57	59.595784	067.514442	798948.35	2582780.84
5.58	59.594231	067.510561	798770.57	2582565.52
5.59	59.592748	067.506576	798600.40	2582344.11
5.60	59.591336	067.502492	798438.08	2582116.91
5.61	59.589997	067.498314	798283.77	2581884.17
5.62	59.588732	067.494046	798137.69	2581646.20
5.63	59.587544	067.489695	798000.00	2581403.27
5.64	59.586434	067.485264	797870.87	2581155.68
5.65	59.585402	067.480760	797750.46	2580903.74
5.66	59.584450	067.476188	797638.92	2580647.75
5.67	59.583580	067.471554	797536.38	2580388.03
5.68	59.582792	067.466862	797442.97	2580124.88
5.69	59.582088	067.462120	797358.79	2579858.63
5.70	59.581468	067.457332	797283.97	2579589.61
5.71	59.580932	067.452504	797218.57	2579318.14
5.72	59.580483	067.447643	797162.69	2579044.56
5.73	59.580119	067.442754	797116.39	2578769.19
5.74	59.579842	067.437843	797079.73	2578492.37
5.75	59.579652	067.432916	797052.76	2578214.45
5.76	59.579549	067.427979	797035.49	2577935.75
5.77	59.579533	067.423038	797027.97	2577656.62
5.78	59.579605	067.418099	797030.19	2577377.39
5.79	59.579764	067.413167	797042.16	2577098.42
5.80	59.580010	067.408250	797063.85	2576820.03
5.81	59.580342	067.403352	797095.25	2576542.57
5.82	59.580761	067.398480	797136.31	2576266.38

5.83	59.581266	067.393640	797186.98	2575991.78
5.84	59.581856	067.388837	797247.21	2575719.13
5.85	59.582530	067.384078	797316.92	2575448.74
5.86	59.583617	067.377456	797430.54	2575072.22
T7, 5.87	59.391763	067.243607	775916.17	2567894.22
T8, 5.88	59.430254	067.101264	780067.46	2559739.20
5.89	59.593865	067.339655	798529.98	2572914.58
5.90	59.595219	067.336183	798676.97	2572715.60
5.91	59.596815	067.332372	798850.62	2572496.94
5.92	59.598478	067.328673	799031.80	2572284.48
5.93	59.600205	067.325090	799220.28	2572078.47
5.94	59.601994	067.321628	799415.84	2571879.16
5.95	59.603843	067.318290	799618.23	2571686.79
5.96	59.605750	067.315082	799827.22	2571501.61
5.97	59.607713	067.312007	800042.54	2571323.83
5.98	59.609728	067.309068	800263.93	2571153.68
5.99	59.611795	067.306269	800491.12	2570991.35
5.100	59.613910	067.303615	800723.84	2570837.06
5.101	59.616070	067.301107	800961.80	2570690.97
5.102	59.618273	067.298749	801204.72	2570553.29
5.103	59.620516	067.296544	801452.29	2570424.16
5.104	59.622798	067.294495	801704.22	2570303.75
5.105	59.625113	067.292603	801960.20	2570192.21
5.106	59.627461	067.290873	802219.91	2570089.67
5.107	59.629838	067.289305	802483.05	2569996.26
5.108	59.632242	067.287901	802749.28	2569912.08
5.109	59.634668	067.286664	803018.29	2569837.25
5.110	59.637115	067.285594	803289.75	2569771.85
5.111	59.639580	067.284694	803563.32	2569715.96
5.112	59.642059	067.283964	803838.68	2569669.66
5.113	59.644549	067.283405	804115.48	2569632.99
5.114	59.647047	067.283018	804393.40	2569606.01
5.115	59.649551	067.282804	804672.09	2569588.74
5.116	59.652057	067.282762	804951.21	2569581.21
5.117	59.654563	067.282893	805230.42	2569583.42
5.118	59.657064	067.283197	805509.39	2569595.38
5.119	59.659559	067.283673	805787.77	2569617.06
5.120	59.662043	067.284321	806065.22	2569648.44
5.121	59.664515	067.285141	806341.41	2569689.49
5.122	59.666971	067.286130	806616.00	2569740.16
5.123	59.669407	067.287288	806888.65	2569800.37
5.124	59.671822	067.288614	807159.04	2569870.06
5.125	59.674212	067.290106	807426.83	2569949.15
5.126	59.676574	067.291762	807691.69	2570037.53
5.127	59.678906	067.293580	807953.32	2570135.11
5.128	59.681204	067.295559	808211.37	2570241.75

5.129	59.683465	067.297695	808465.55	2570357.34
5.130	59.685687	067.299986	808715.54	2570481.72
5.131	59.687868	067.302429	808961.03	2570614.76
5.132	59.690004	067.305022	809201.74	2570756.28
5.133	59.692093	067.307761	809437.36	2570906.11
5.134	59.694132	067.310643	809667.60	2571064.08
5.135	59.696120	067.313664	809892.19	2571229.98
5.136	59.698052	067.316821	810110.86	2571403.62
5.137	59.699928	067.320110	810323.33	2571584.79
5.138	59.701744	067.323527	810529.36	2571773.26
5.139	59.703499	067.327067	810728.68	2571968.81
5.140	59.705190	067.330727	810921.05	2572171.20
5.141	59.706816	067.334502	811106.24	2572380.17
5.142	59.708374	067.338387	811284.03	2572595.48
5.143	59.709863	067.342378	811454.20	2572816.87
5.144	59.711280	067.346470	811616.53	2573044.06
5.145	59.712623	067.350657	811770.84	2573276.77
5.146	59.713892	067.354935	811916.93	2573514.73
5.147	59.715085	067.359298	812054.63	2573757.65
5.148	59.716200	067.363741	812183.77	2574005.22
5.149	59.717236	067.368259	812304.19	2574257.14
5.150	59.718191	067.372846	812415.75	2574513.12
5.151	59.719065	067.377496	812518.30	2574772.84
5.152	59.719856	067.382205	812611.73	2575035.97
5.153	59.720563	067.386965	812695.92	2575302.21
5.154	59.721186	067.391771	812770.76	2575571.22
5.155	59.721724	067.396618	812836.17	2575842.68
5.156	59.722176	067.401499	812892.07	2576116.26
5.157	59.722541	067.406408	812938.39	2576391.62
5.158	59.722819	067.411340	812975.06	2576668.43
5.159	59.723010	067.416288	813002.06	2576946.36
5.160	59.723114	067.421246	813019.34	2577225.05
5.161	59.723129	067.426208	813026.88	2577504.18
5.162	59.723058	067.431168	813024.68	2577783.41
5.163	59.722898	067.436121	813012.73	2578062.39
5.164	59.722651	067.441059	812991.05	2578340.78
5.165	59.722317	067.445977	812959.67	2578618.24
5.166	59.721897	067.450869	812918.63	2578894.44
5.167	59.721390	067.455729	812867.97	2579169.04
5.168	59.720798	067.460550	812807.76	2579441.71
5.169	59.720121	067.465328	812738.07	2579712.11
5.1	59.719029	067.471982	812624.45	2580089.06
внутренняя граница пятой подзоны				
2.1	59.648009	067.421995	804654.23	2577440.12
2.2	59.649334	067.418677	804798.01	2577250.02
2.3	59.649497	067.418741	804816.20	2577253.27

2.4	59.649581	067.418747	804825.56	2577253.38
2.5	59.649664	067.418747	804834.77	2577253.19
2.6	59.649917	067.418736	804862.99	2577252.00
2.7	59.650046	067.418672	804877.25	2577248.08
2.8	59.651706	067.418854	805062.38	2577254.55
2.9	59.652367	067.418672	805135.83	2577242.75
2.10	59.652863	067.420077	805192.70	2577320.84
2.11	59.653121	067.420131	805221.44	2577323.27
2.12	59.653833	067.420361	805301.11	2577334.64
2.13	59.654246	067.420942	805347.70	2577366.42
2.14	59.654291	067.420855	805352.62	2577361.42
2.15	59.654412	067.421092	805366.38	2577374.50
2.16	59.654486	067.421231	805374.80	2577382.17
2.17	59.654564	067.421076	805383.28	2577373.26
2.18	59.654856	067.421624	805416.48	2577403.46
2.19	59.654930	067.421760	805424.94	2577410.96
2.20	59.655615	067.420540	805499.79	2577340.59
2.21	59.656169	067.421826	805563.02	2577411.81
2.22	59.655660	067.422924	805507.62	2577474.89
2.23	59.655724	067.423136	805515.00	2577486.70
2.24	59.655788	067.423266	805522.24	2577493.88
2.25	59.655792	067.423274	805522.66	2577494.32
2.26	59.655950	067.423665	805540.71	2577516.03
2.27	59.656142	067.424089	805562.64	2577539.47
2.28	59.656435	067.424609	805595.84	2577568.13
2.29	59.656676	067.425653	805623.93	2577626.38
2.30	59.656668	067.425698	805623.07	2577628.97
2.31	59.656844	067.426388	805643.50	2577667.42
2.32	59.657662	067.427796	805736.30	2577744.90
2.33	59.657890	067.428198	805762.13	2577767.05
2.34	59.658597	067.429501	805842.43	2577838.88
2.35	59.659074	067.430188	805896.36	2577876.48
2.36	59.660050	067.431341	806006.36	2577939.22
2.37	59.659651	067.433498	805964.53	2578061.69
2.38	59.659342	067.435085	805931.99	2578151.90
2.39	59.658099	067.433653	805791.76	2578074.06
2.40	59.657763	067.433246	805753.86	2578051.86
2.41	59.657378	067.432865	805710.55	2578031.29
2.42	59.657004	067.432532	805668.50	2578013.41
2.43	59.656698	067.432280	805634.10	2577999.91
2.44	59.655302	067.430993	805477.14	2577930.57
2.45	59.654852	067.430580	805426.54	2577908.33
2.46	59.654481	067.430108	805384.63	2577882.58
2.47	59.653448	067.429512	805268.92	2577851.41
2.48	59.652817	067.428847	805197.81	2577815.37
2.49	59.652541	067.428579	805166.70	2577800.89

2.50	59.652215	067.428209	805130.04	2577780.77
2.51	59.651717	067.427651	805073.84	2577750.48
2.52	59.651654	067.427565	805066.80	2577745.78
2.53	59.651503	067.427393	805049.69	2577736.46
2.54	59.651427	067.427281	805041.11	2577730.28
2.55	59.651316	067.427163	805028.59	2577723.88
2.56	59.651107	067.426900	805005.04	2577709.55
2.57	59.650950	067.426723	804987.32	2577699.93
2.58	59.650492	067.426240	804935.74	2577673.77
2.59	59.650069	067.425763	804888.08	2577647.83
2.60	59.649851	067.425527	804863.50	2577635.03
2.61	59.649642	067.425318	804840.01	2577623.72
2.62	59.649496	067.425141	804823.50	2577614.07
2.63	59.649063	067.424601	804774.72	2577584.68
2.64	59.648719	067.423926	804735.58	2577547.36
2.1	59.648009	067.421995	804654.23	2577440.12

Кадастровые номера земельных участков,

частично или полностью находящихся в границах пятой подзоны приаэродромной территории аэродрома Кондинское

Таблица 9

86:01:0000000:9031	86:01:0000000:10628	86:01:0000000:10630	86:01:0000000:10632
86:01:0000000:10656	86:01:0000000:10660	86:01:0000000:10670	86:01:0000000:10672
86:01:0000000:10673	86:01:0000000:10674	86:01:0000000:10675	86:01:0000000:10671
86:01:0000000:10676	86:01:0000000:10677	86:01:0000000:10802	86:01:0000000:11111
86:01:0000000:11123	86:01:0106001:584	86:01:0106001:585	86:01:0106001:586
86:01:0106001:587	86:01:0106001:588	86:01:0106001:589	86:01:0106001:590
86:01:0106001:618	86:01:0106001:619	86:01:0106001:620	86:01:0106001:621
86:01:0106001:622	86:01:0106001:623	86:01:0106001:639	86:01:0106001:709
86:01:0106001:710	86:01:0106001:711	86:01:0106001:712	86:01:0106001:741
86:01:0106001:742	86:01:0106001:743	86:01:0106001:744	86:01:0106001:776
86:01:0106001:777	86:01:0106001:1312	86:01:0106001:1313	86:01:0106001:1314
86:01:0106001:1315	86:01:0106001:1316	86:01:0106001:1317	86:01:0106001:1318
86:01:0106001:1606	86:01:0106001:1607	86:01:0106001:1608	86:01:0106001:1609
86:01:0106001:1610	86:01:0106001:1611	86:01:0106001:1612	86:01:0106001:1613
86:01:0106001:1614	86:01:0106001:1615	86:01:0106001:1616	86:01:0106001:1617
86:01:0106001:1618	86:01:0106001:1619	86:01:0106001:1620	86:01:0106001:1621
86:01:0106001:1622	86:01:0106001:1623	86:01:0106001:1624	86:01:0106001:1625
86:01:0106001:1626	86:01:0106001:1715	86:01:0106001:1716	86:01:0106001:1717
86:01:0106001:1718	86:01:0106001:1719	86:01:0106001:1720	86:01:0106001:1721
86:01:0106001:1722	86:01:0106001:1723	86:01:0106001:1724	86:01:0106001:1725
86:01:0106001:1726	86:01:0106001:1727	86:01:0106001:1728	86:01:0106001:1729
86:01:0106001:1730	86:01:0106001:1731	86:01:0106001:1732	86:01:0106001:1733
86:01:0106001:1734	86:01:0106001:1735	86:01:0106001:1736	86:01:0106001:1737
86:01:0106001:1738	86:01:0106001:1739	86:01:0106001:1740	86:01:0106001:1741
86:01:0106001:1964	86:01:0106001:1965	86:01:0106001:1966	86:01:0106001:1967
86:01:0106001:2043	86:01:0106001:2045	86:01:0106001:2046	86:01:0106001:2047
86:01:0106001:2059	86:01:0106001:2080	86:01:0106001:2081	86:01:0106001:2302
86:01:0106001:2307	86:01:0106001:2314	86:01:0106001:2316	86:01:0106001:2317
86:01:0106001:2318	86:01:0106001:2319	86:01:0101001:2	86:01:0101001:3
86:01:0101001:4	86:01:0101001:5	86:01:0101001:8	86:01:0101001:11
86:01:0101001:14	86:01:0101001:17	86:01:0101001:18	86:01:0101001:20
86:01:0101001:29	86:01:0101001:30	86:01:0101001:32	86:01:0101001:35
86:01:0101001:36	86:01:0101001:38	86:01:0101001:41	86:01:0101001:42
86:01:0101001:43	86:01:0101001:44	86:01:0101001:45	86:01:0101001:48
86:01:0101001:49	86:01:0101001:50	86:01:0101001:51	86:01:0101001:52
86:01:0101001:53	86:01:0101001:54	86:01:0101001:55	86:01:0101001:56
86:01:0101001:57	86:01:0101001:58	86:01:0101001:59	86:01:0101001:60
86:01:0101001:61	86:01:0101001:63	86:01:0101001:64	86:01:0101001:65
86:01:0101001:66	86:01:0101001:67	86:01:0101001:68	86:01:0101001:69
86:01:0101001:70	86:01:0101001:71	86:01:0101001:72	86:01:0101001:73
86:01:0101001:74	86:01:0101001:75	86:01:0101001:76	86:01:0101001:77
86:01:0101001:78	86:01:0101001:79	86:01:0101001:80	86:01:0101001:81
86:01:0101001:82	86:01:0101001:83	86:01:0101001:84	86:01:0101001:85
86:01:0101001:86	86:01:0101001:88	86:01:0101001:89	86:01:0101001:91
86:01:0101001:95	86:01:0101001:96	86:01:0101001:97	86:01:0101001:98
86:01:0101001:99	86:01:0101001:100	86:01:0101001:103	86:01:0101001:104

86:01:0101001:105	86:01:0101001:106	86:01:0101001:107	86:01:0101001:108
86:01:0101001:109	86:01:0101001:110	86:01:0101001:111	86:01:0101001:112
86:01:0101001:113	86:01:0101001:115	86:01:0101001:116	86:01:0101001:117
86:01:0101001:118	86:01:0101001:119	86:01:0101001:120	86:01:0101001:121
86:01:0101001:126	86:01:0101001:127	86:01:0101001:128	86:01:0101001:129
86:01:0101001:130	86:01:0101001:131	86:01:0101001:132	86:01:0101001:133
86:01:0101001:134	86:01:0101001:136	86:01:0101001:137	86:01:0101001:138
86:01:0101001:139	86:01:0101001:140	86:01:0101001:141	86:01:0101001:142
86:01:0101001:143	86:01:0101001:144	86:01:0101001:146	86:01:0101001:147
86:01:0101001:148	86:01:0101001:149	86:01:0101001:150	86:01:0101001:151
86:01:0101001:152	86:01:0101001:153	86:01:0101001:154	86:01:0101001:155
86:01:0101001:156	86:01:0101001:158	86:01:0101001:159	86:01:0101001:160
86:01:0101001:161	86:01:0101001:162	86:01:0101001:163	86:01:0101001:164
86:01:0101001:165	86:01:0101001:166	86:01:0101001:167	86:01:0101001:168
86:01:0101001:169	86:01:0101001:170	86:01:0101001:171	86:01:0101001:175
86:01:0101001:176	86:01:0101001:177	86:01:0101001:178	86:01:0101001:179
86:01:0101001:180	86:01:0101001:181	86:01:0101001:182	86:01:0101001:183
86:01:0101001:184	86:01:0101001:186	86:01:0101001:187	86:01:0101001:188
86:01:0101001:189	86:01:0101001:190	86:01:0101001:191	86:01:0101001:193
86:01:0101001:194	86:01:0101001:195	86:01:0101001:196	86:01:0101001:197
86:01:0101001:198	86:01:0101001:199	86:01:0101001:210	86:01:0101001:212
86:01:0101001:213	86:01:0101001:214	86:01:0101001:215	86:01:0101001:216
86:01:0101001:217	86:01:0101001:218	86:01:0101001:219	86:01:0101001:221
86:01:0101001:226	86:01:0101001:227	86:01:0101001:235	86:01:0101001:500
86:01:0101001:520	86:01:0101001:524	86:01:0101001:528	86:01:0101001:533
86:01:0101001:534	86:01:0101001:536	86:01:0101001:537	86:01:0101001:543
86:01:0101001:545	86:01:0101001:547	86:01:0101001:566	86:01:0101001:572
86:01:0101001:583	86:01:0101001:585	86:01:0101001:591	86:01:0101001:595
86:01:0101001:604	86:01:0101001:610	86:01:0101001:616	86:01:0101001:619
86:01:0101001:625	86:01:0101001:626	86:01:0101001:634	86:01:0101001:641
86:01:0101001:642	86:01:0101001:644	86:01:0101001:653	86:01:0101001:668
86:01:0101001:669	86:01:0101001:671	86:01:0101001:672	86:01:0101001:673
86:01:0101001:699	86:01:0101001:700	86:01:0101001:722	86:01:0101001:726
86:01:0101001:743	86:01:0101001:744	86:01:0101001:749	86:01:0101001:750
86:01:0101001:765	86:01:0101001:768	86:01:0101001:769	86:01:0101001:771
86:01:0101001:772	86:01:0101001:777	86:01:0101001:778	86:01:0101001:790
86:01:0101001:791	86:01:0101001:793	86:01:0101001:797	86:01:0101001:798
86:01:0101001:801	86:01:0101001:807	86:01:0101001:812	86:01:0101001:814
86:01:0101001:818	86:01:0101001:819	86:01:0101001:823	86:01:0101001:825
86:01:0101001:830	86:01:0101001:833	86:01:0101001:836	86:01:0101001:841
86:01:0101001:849	86:01:0101001:852	86:01:0101001:863	86:01:0101001:866
86:01:0101001:871	86:01:0101001:876	86:01:0101001:881	86:01:0101001:885
86:01:0101001:886	86:01:0101001:896	86:01:0101001:901	86:01:0101001:912
86:01:0101001:914	86:01:0101001:917	86:01:0101001:920	86:01:0101001:922
86:01:0101001:928	86:01:0101001:941	86:01:0101001:942	86:01:0101001:943
86:01:0101001:962	86:01:0101001:966	86:01:0101001:975	86:01:0101001:979
86:01:0101001:981	86:01:0101001:983	86:01:0101001:985	86:01:0101001:991
86:01:0101001:1001	86:01:0101001:1002	86:01:0101001:1003	86:01:0101001:1006
86:01:0101001:1007	86:01:0101001:1008	86:01:0101001:1009	86:01:0101001:1021
86:01:0101001:1025	86:01:0101001:1026	86:01:0101001:1039	86:01:0101001:1044
86:01:0101001:1045	86:01:0101001:1046	86:01:0101001:1051	86:01:0101001:1052
86:01:0101001:1054	86:01:0101001:1066	86:01:0101001:1069	86:01:0101001:1082

86:01:0101001:1084	86:01:0101001:1094	86:01:0101001:1095	86:01:0101001:1096
86:01:0101001:1097	86:01:0101001:1098	86:01:0101001:1105	86:01:0101001:1116
86:01:0101001:1120	86:01:0101001:1122	86:01:0101001:1124	86:01:0101001:1140
86:01:0101001:1143	86:01:0101001:1145	86:01:0101001:1152	86:01:0101001:1158
86:01:0101001:1159	86:01:0101001:1163	86:01:0101001:1164	86:01:0101001:1166
86:01:0101001:1170	86:01:0101001:1178	86:01:0101001:1181	86:01:0101001:1186
86:01:0101001:1188	86:01:0101001:1194	86:01:0101001:1225	86:01:0101001:1234
86:01:0101001:1236	86:01:0101001:1243	86:01:0101001:1245	86:01:0101001:1248
86:01:0101001:1257	86:01:0101001:1264	86:01:0101001:1274	86:01:0101001:1277
86:01:0101001:1282	86:01:0101001:1292	86:01:0101001:1304	86:01:0101001:1305
86:01:0101001:1309	86:01:0101001:1310	86:01:0101001:1312	86:01:0101001:1315
86:01:0101001:1316	86:01:0101001:1317	86:01:0101001:1324	86:01:0101001:1326
86:01:0101001:1328	86:01:0101001:1332	86:01:0101001:1334	86:01:0101001:1336
86:01:0101001:1338	86:01:0101001:1339	86:01:0101001:1350	86:01:0101001:1355
86:01:0101001:1360	86:01:0101001:1363	86:01:0101001:1364	86:01:0101001:1365
86:01:0101001:1368	86:01:0101001:1369	86:01:0101001:1371	86:01:0101001:1372
86:01:0101001:1373	86:01:0101001:1375	86:01:0101001:1376	86:01:0101001:1379
86:01:0101001:1381	86:01:0101001:1382	86:01:0101001:1383	86:01:0101001:1386
86:01:0101001:1388	86:01:0101001:1389	86:01:0101001:1398	86:01:0101001:1405
86:01:0101001:1408	86:01:0101001:1412	86:01:0101001:1413	86:01:0101001:1420
86:01:0101001:1421	86:01:0101001:1422	86:01:0101001:1423	86:01:0101001:1430
86:01:0101001:1436	86:01:0101001:1440	86:01:0101001:1442	86:01:0101001:1443
86:01:0101001:1449	86:01:0101001:1450	86:01:0101001:1451	86:01:0101001:1452
86:01:0101001:1465	86:01:0101001:1470	86:01:0101001:1473	86:01:0101001:1474
86:01:0101001:1475	86:01:0101001:1479	86:01:0101001:1480	86:01:0101001:1481
86:01:0101001:1483	86:01:0101001:1489	86:01:0101001:1495	86:01:0101001:1496
86:01:0101001:1498	86:01:0101001:1501	86:01:0101001:1504	86:01:0101001:1505
86:01:0101001:1506	86:01:0101001:1507	86:01:0101001:1508	86:01:0101001:1510
86:01:0101001:1516	86:01:0101001:1521	86:01:0101001:1522	86:01:0101001:1527
86:01:0101001:1542	86:01:0101001:1545	86:01:0101001:1546	86:01:0101001:1552
86:01:0101001:1553	86:01:0101001:1563	86:01:0101001:1576	86:01:0101001:1582
86:01:0101001:1587	86:01:0101001:1602	86:01:0101001:1610	86:01:0101001:1617
86:01:0101001:1620	86:01:0101001:1623	86:01:0101001:1628	86:01:0101001:1629
86:01:0101001:1631	86:01:0101001:1635	86:01:0101001:1636	86:01:0101001:1638
86:01:0101001:1640	86:01:0101001:1641	86:01:0101001:1644	86:01:0101001:1645
86:01:0101001:1650	86:01:0101001:1651	86:01:0101001:1652	86:01:0101001:1653
86:01:0101001:1661	86:01:0101001:1662	86:01:0101001:1669	86:01:0101001:1678
86:01:0101001:1680	86:01:0101001:1700	86:01:0101001:1707	86:01:0101001:1708
86:01:0101001:1715	86:01:0101001:1718	86:01:0101001:1725	86:01:0101001:1747
86:01:0101001:1768	86:01:0101001:1769	86:01:0101001:1772	86:01:0101001:1773
86:01:0101001:1783	86:01:0101001:1784	86:01:0101001:1790	86:01:0101001:1791
86:01:0101001:1803	86:01:0101001:1806	86:01:0101001:1821	86:01:0101001:1822
86:01:0101001:1829	86:01:0101001:1847	86:01:0101001:1848	86:01:0101001:1849
86:01:0101001:1853	86:01:0101001:1881	86:01:0101001:1885	86:01:0101001:1887
86:01:0101001:1916	86:01:0101001:1930	86:01:0101001:1931	86:01:0101001:1946
86:01:0101001:1947	86:01:0101001:1951	86:01:0101001:1952	86:01:0101001:1953
86:01:0101001:1957	86:01:0101001:1976	86:01:0106001:2061	86:01:0106001:2075
86:01:0106001:2076	86:01:0101001:2093	86:01:0101001:2283	86:01:0101001:2334
86:01:0101001:2364	86:01:0101001:2379	86:01:0101001:2392	86:01:0101001:2395
86:01:0101001:2398	86:01:0101001:2414	86:01:0101001:2437	86:01:0101001:2451
86:01:0101001:2456	86:01:0101001:2476	86:01:0101001:2485	86:01:0101001:2486
86:01:0101001:2489	86:01:0101001:2490	86:01:0101001:2492	86:01:0101001:2493

86:01:0101001:2494	86:01:0101001:2496	86:01:0101001:2503	86:01:0101001:2504
86:01:0101001:2505	86:01:0101001:4798	86:01:0101001:4799	86:01:0101001:4804
86:01:0101001:4805	86:01:0101001:4806	86:01:0101001:4807	86:01:0101001:4808
86:01:0101001:4809	86:01:0101001:4839	86:01:0101001:4840	86:01:0101001:4841
86:01:0101001:4842	86:01:0101001:4844	86:01:0101001:4846	86:01:0101001:4850
86:01:0101001:4865	86:01:0101001:4847	86:01:0101001:4848	86:01:0101001:4849
86:01:0101001:4851	86:01:0101001:4852	86:01:0101001:4853	86:01:0101001:4854
86:01:0101001:4855	86:01:0101001:4856	86:01:0101001:4857	86:01:0101001:4859
86:01:0101001:4863	86:01:0101001:4903	86:01:0101001:4904	86:01:0101001:4906
86:01:0101001:4907	86:01:0101001:4908	86:01:0101001:4909	86:01:0101001:4910
86:01:0101001:4911	86:01:0101001:4912	86:01:0101001:4913	86:01:0101001:4914
86:01:0101001:4915	86:01:0101001:4916	86:01:0101001:4917	86:01:0101001:4919
86:01:0101001:4920	86:01:0101001:4921	86:01:0101001:4922	86:01:0101001:4923
86:01:0101001:4924	86:01:0101001:4932	86:01:0101001:4933	86:01:0101001:4934
86:01:0101001:4935	86:01:0101001:4936	86:01:0101001:4939	86:01:0101001:4940
86:01:0101001:4970	86:01:0101001:4971	86:01:0101001:4972	86:01:0101001:4974
86:01:0101001:4976	86:01:0101001:4984	86:01:0101001:4985	86:01:0101001:4987
86:01:0101001:4988	86:01:0101001:4989	86:01:0101001:4990	86:01:0101001:4991
86:01:0101001:4992	86:01:0101001:4993	86:01:0101001:4994	86:01:0101001:4995
86:01:0101001:5005	86:01:0101001:5006	86:01:0101001:5012	86:01:0101001:5015
86:01:0101001:5021	86:01:0101001:5025	86:01:0101001:5027	86:01:0101001:5028
86:01:0101001:5031	86:01:0101001:5032	86:01:0101001:5034	86:01:0101001:5035
86:01:0101001:5036	86:01:0101001:5038	86:01:0101001:5039	86:01:0101001:5046
86:01:0101001:5055	86:01:0101001:5067	86:01:0101001:5078	86:01:0101001:5079
86:01:0101001:5096	86:01:0101001:5098	86:01:0101001:5099	86:01:0101001:5100
86:01:0101001:5129	86:01:0101001:5131	86:01:0101001:5132	86:01:0101001:5136
86:01:0101001:5137	86:01:0101001:5139	86:01:0101001:5185	86:01:0101001:5186
86:01:0101001:5189	86:01:0101001:5206	86:01:0101001:5208	86:01:0101001:5209
86:01:0101001:5210	86:01:0101001:5215	86:01:0101001:5216	86:01:0101001:5218
86:01:0101001:5219	86:01:0101001:5220	86:01:0101001:5222	86:01:0101001:5223
86:01:0101001:5234	86:01:0101001:5236	86:01:0101001:5238	86:01:0101001:5248
86:01:0101001:5255	86:01:0101001:5271	86:01:0101001:5307	86:01:0101001:5308
86:01:0101001:5318	86:01:0101001:5319	86:01:0101001:5323	86:01:0101001:5324
86:01:0101001:5325	86:01:0101001:5335	86:01:0101001:5353	86:01:0101001:5365
86:01:0101001:5366	86:01:0101001:5367	86:01:0101001:5375	86:01:0101001:5555
86:01:0101001:5561	86:01:0101001:5563	86:01:0101001:5565	86:01:0101001:5581
86:01:0101001:5582	86:01:0101001:5583	86:01:0101001:5601	86:01:0101001:5614
86:01:0101001:5615	86:01:0101001:5616	86:01:0101001:5617	86:01:0101001:5618
86:01:0101001:5621	86:01:0101001:5622	86:01:0101001:5623	86:01:0101001:5630
86:01:0101001:5631	86:01:0101001:5632	86:01:0101001:5645	86:01:0101001:5646
86:01:0101001:5647	86:01:0101001:5648		

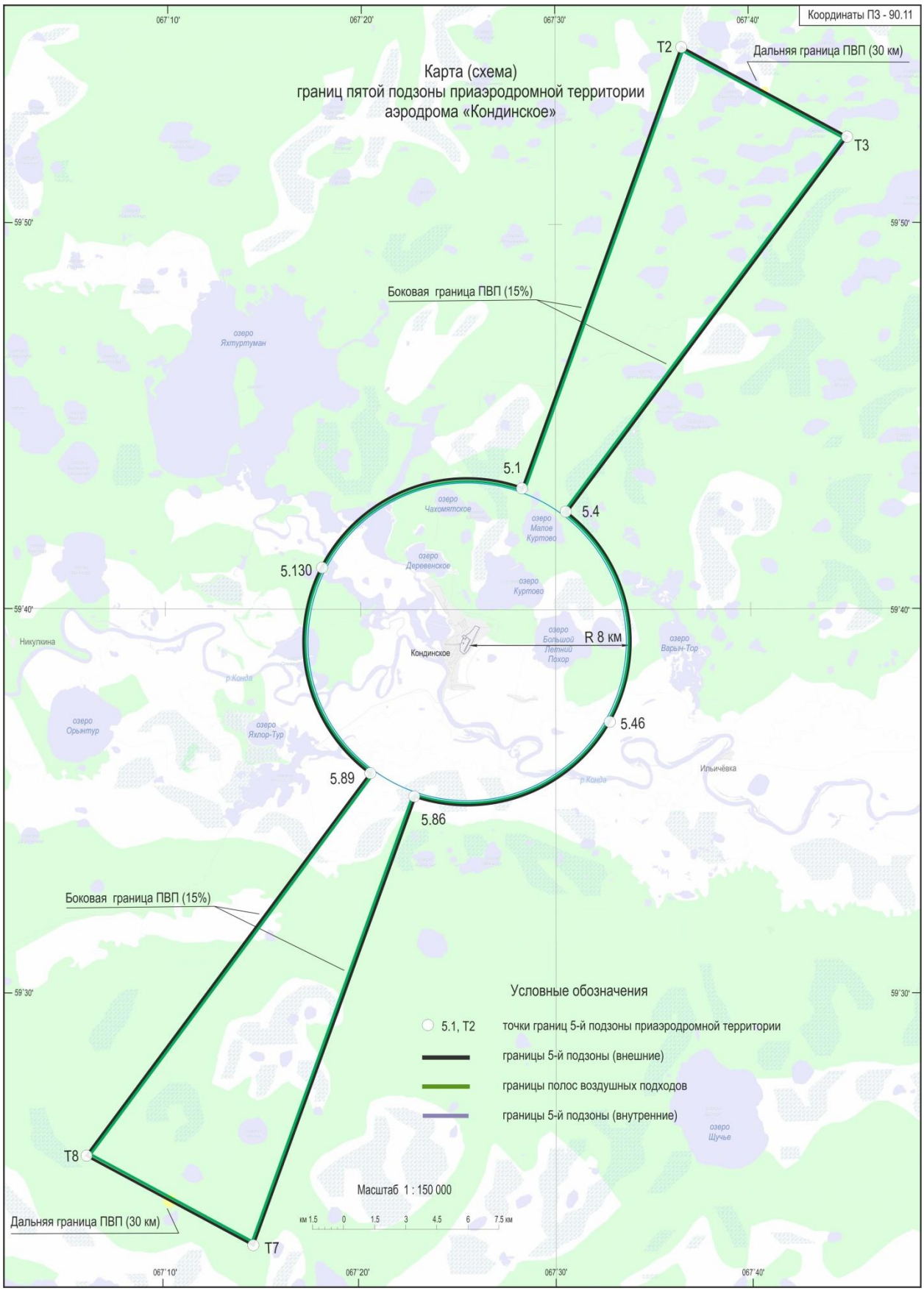
Координаты ПЗ - 90.11
Карта (схема)
границ пятой подзоны приаэродромной территории
аэродрома «Кондинское»
Дальняя граница ПВП (30 км)
Боковая граница ПВП (15%)
Боковая граница ПВП (15%)
Дальняя граница ПВП (30 км)
T2
T3
T7
T8
5.1
5.4
5.130
5.46
5.89
5.86
R 8 км
Кондинское
Никулкина
Ильичёвка
Условные обозначения
5.1, T2 точки границ 5-й подзоны приаэродромной территории
границы 5-й подзоны (внешние)
границы полос воздушных подходов
границы 5-й подзоны (внутренние)
Масштаб 1 : 150 000
км 1.5 0 1.5 3 4.5 6 7.5 км
067°10'
067°20'
067°30'
067°40'
59°50'
59°40'
59°30'

Шестая подзона

На приаэродромной территории выделяется шестая подзона, в которой запрещается размещать объекты, способствующие привлечению и массовому скоплению птиц, и устанавливаются следующие ограничения, и правила:

запрещение в радиусе 15 км от контрольной точки аэродрома строительства звероводческих ферм, скотобоен и других объектов, способствующих массовому скоплению птиц, опасных для полетов ВС (Положение о землях транспорта, 1981), а также подсобных хозяйств (свинарников, коровников, птицеферм, звероферм, рыбных прудов и др.), способствующих массовому скоплению птиц;

ликвидация в радиусе 15 км от контрольной точки аэродрома свалок пищевых отходов или перенос их в сторону с таким расчетом, чтобы летящие к свалкам с мест скопления птицы не пересекали ВПП и подходы к ней;

вспашка и перепахивание сельскохозяйственных полей с зерновыми культурами, окружающих аэродром, может осуществляться только в ночное время;

запрещение выпаса скота вблизи аэродрома во избежание привлечения большого количества мелких птиц.

В соответствии с Правилами выделения подзон, шестая подзона выделяется по границам, установленным на удалении 15 километров от контрольной точки аэродрома. Шестая подзона устанавливается в целях обеспечения безопасности полетов воздушных судов. При этом учтены требования следующих нормативных документов:

- Федеральный закон от 19 марта 1997 г. № 60-ФЗ Воздушный кодекс Российской Федерации;

- постановление Правительства Российской Федерации от 18 июня 1998 г. № 609 «Правила расследования авиационных происшествий и

инцидентов с гражданскими* воздушными судами в Российской Федерации» (ПРАЛИ-98);

- постановление Правительства Российской Федерации от 11 марта 2010 г. № 138 «Федеральные правила использования воздушного пространства Российской Федерации»;

- приказ Министра обороны Российской Федерации и Российского авиационно-космического агентства от 31 марта 2002 г. № 136/42/51 «Федеральные авиационные правила полетов в воздушном пространстве Российской Федерации»;

- приказ Министерства транспорта Российской Федерации от 31 августа 2009 г. № 128 Федеральные авиационные правила «Подготовка и выполнение полетов в гражданской авиации Российской Федерации»;

- приказ Министерства гражданской авиации СССР от 26 декабря 1988 г. № 209 «Руководство по орнитологическому обеспечению полетов в гражданской авиации» (РООП ГА – 89);

- Doc 9137 – AN/898 ИКАО «Руководство по аэропортовым службам. Часть 3. Создаваемая птицами опасность и методы ее снижения»;

- Doc 9332 – AN/909 ИКАО «Руководство по системе информации ИКАО о столкновении с птицами».

Границы шестой подзоны приаэродромной территории аэродрома Кондинское

Таблица 10

Обозначение характерных точек границ	**Координаты ПЗ-90.11, градусы**		**Координаты МСК-86 зона 2, метры**	
1	2	3	4	5
КТА	59.651325	067.424617	805026.66	2577580.16
внешняя граница шестой подзоны (радиусом 15 км от КТА)				
6.1	59.532597	067.299491	791661.91	2570774.64
6.2	59.535076	067.290627	791928.68	2570267.96
6.3	59.537880	067.281625	792231.49	2569752.91
6.4	59.540474	067.273910	792512.46	2569311.15
6.5	59.543204	067.266377	792808.67	2568879.46
6.6	59.546065	067.259035	793119.77	2568458.38
6.7	59.549053	067.251892	793445.37	2568048.40
6.8	59.552167	067.244958	793785.08	2567650.05
6.9	59.555400	067.238241	794138.49	2567263.79
6.10	59.558751	067.231750	794505.16	2566890.09
6.11	59.562214	067.225491	794884.64	2566529.43
6.12	59.565785	067.219473	795276.49	2566182.22
6.13	59.569461	067.213703	795680.20	2565848.91
6.14	59.573236	067.208188	796095.31	2565529.88
6.15	59.577107	067.202934	796521.29	2565225.54
6.16	59.581068	067.197949	796957.64	2564936.24
6.17	59.585114	067.193239	797403.81	2564662.36
6.18	59.589242	067.188809	797859.27	2564404.20
6.19	59.593445	067.184664	798323.46	2564162.10
6.20	59.597718	067.180810	798795.82	2563936.35
6.21	59.602057	067.177252	799275.76	2563727.22
6.22	59.606457	067.173994	799762.72	2563534.97
6.23	59.610911	067.171040	800256.08	2563359.82
6.24	59.615415	067.168394	800755.26	2563202.00
6.25	59.619963	067.166059	801259.63	2563061.70
6.26	59.624549	067.164038	801768.60	2562939.08
6.27	59.629168	067.162334	802281.54	2562834.30
6.28	59.633814	067.160949	802797.82	2562747.49
6.29	59.638482	067.159884	803316.81	2562678.74
6.30	59.643166	067.159141	803837.89	2562628.15
6.31	59.647861	067.158722	804360.42	2562595.77
6.32	59.652559	067.158627	804883.75	2562581.65
6.33	59.657257	067.158855	805407.27	2562585.80
6.34	59.661948	067.159408	805930.31	2562608.21
6.35	59.666626	067.160284	806452.26	2562648.86
6.36	59.671286	067.161482	806972.47	2562707.71

6.37	59.675921	067.163001	807490.31	2562784.67
6.38	59.680528	067.164840	808005.15	2562879.66
6.39	59.685098	067.166997	808516.37	2562992.55
6.40	59.689628	067.169468	809023.33	2563123.22
6.41	59.694112	067.172251	809525.42	2563271.50
6.42	59.698543	067.175342	810022.03	2563437.21
6.43	59.702918	067.178739	810512.56	2563620.15
6.44	59.707229	067.182436	810996.40	2563820.10
6.45	59.711473	067.186430	811472.98	2564036.81
6.46	59.715644	067.190716	811941.70	2564270.02
6.47	59.719736	067.195288	812401.99	2564519.44
6.48	59.723745	067.200141	812853.31	2564784.78
6.49	59.727666	067.205270	813295.09	2565065.71
6.50	59.731494	067.210668	813726.79	2565361.88
6.51	59.735224	067.216328	814147.90	2565672.94
6.52	59.738852	067.222244	814557.90	2565998.50
6.53	59.742373	067.228408	814956.28	2566338.18
6.54	59.745783	067.234813	815342.57	2566691.55
6.55	59.749078	067.241452	815716.30	2567058.18
6.56	59.752253	067.248316	816077.00	2567437.64
6.57	59.755306	067.255396	816424.24	2567829.45
6.58	59.758231	067.262685	816757.59	2568233.15
6.59	59.761026	067.270172	817076.66	2568648.23
6.60	59.763687	067.277850	817381.04	2569074.20
6.61	59.766211	067.285708	817670.38	2569510.52
6.62	59.768595	067.293738	817944.31	2569956.69
6.63	59.770835	067.301928	818202.51	2570412.14
6.64	59.772929	067.310270	818444.65	2570876.32
6.65	59.774874	067.318752	818670.45	2571348.67
6.66	59.776669	067.327365	818879.62	2571828.62
6.67	59.778310	067.336098	819071.92	2572315.57
6.68	59.779796	067.344939	819247.11	2572808.94
6.69	59.781124	067.353879	819404.98	2573308.13
6.70	59.782295	067.362906	819545.32	2573812.52
6.71	59.783305	067.372010	819667.98	2574321.50
6.72	59.784153	067.381178	819772.80	2574834.45
6.73	59.784839	067.390399	819859.66	2575350.76
6.74	59.785362	067.399663	819928.44	2575869.77
6.75	59.785721	067.408958	819979.07	2576390.88
6.76	59.785915	067.418272	820011.49	2576913.43
6.77	59.785945	067.427594	820025.64	2577436.80
6.78	59.785810	067.436912	820021.53	2577960.35
6.79	59.785511	067.446215	819999.14	2578483.43
6.80	59.785047	067.455491	819958.51	2579005.42
6.81	59.784420	067.464729	819899.69	2579525.67
6.82	59.783630	067.473918	819822.75	2580043.55

6.83	59.782678	067.483046	819727.78	2580558.43
6.84	59.781566	067.492102	819614.90	2581069.68
6.85	59.780294	067.501075	819484.24	2581576.69
6.86	59.778865	067.509954	819335.97	2582078.82
6.87	59.777280	067.518728	819170.26	2582575.48
6.88	59.775540	067.527385	818987.33	2583066.05
6.89	59.773649	067.535916	818787.38	2583549.94
6.90	59.771609	067.544310	818570.66	2584026.56
6.91	59.769944	067.550587	818393.23	2584383.39
6.92	59.762004	067.576311	817541.72	2585848.84
6.93	59.759256	067.583869	817245.53	2586280.59
6.94	59.756378	067.591231	816934.45	2586701.74
6.95	59.753370	067.598388	816608.86	2587111.77
6.96	59.750239	067.605331	816269.15	2587510.19
6.97	59.746986	067.612052	815915.75	2587896.52
6.98	59.743617	067.618543	815549.08	2588270.27
6.99	59.740135	067.624796	815169.59	2588631.01
6.100	59.736545	067.630802	814777.74	2588978.27
6.101	59.732851	067.636556	814374.01	2589311.65
6.102	59.729058	067.642049	813958.89	2589630.74
6.103	59.725170	067.647276	813532.88	2589935.14
6.104	59.721192	067.652230	813096.51	2590224.49
6.105	59.717129	067.656904	812650.31	2590498.44
6.106	59.712986	067.661294	812194.81	2590756.64
6.107	59.708768	067.665394	811730.59	2590998.80
6.108	59.704480	067.669199	811258.19	2591224.60
6.109	59.700127	067.672705	810778.20	2591433.77
6.110	59.695715	067.675907	810291.20	2591626.07
6.111	59.691250	067.678802	809797.78	2591801.25
6.112	59.686736	067.681386	809298.55	2591959.11
6.113	59.682179	067.683656	808794.12	2592099.44
6.114	59.677584	067.685609	808285.10	2592222.09
6.115	59.672958	067.687244	807772.10	2592326.89
6.116	59.668306	067.688559	807255.76	2592413.73
6.117	59.663634	067.689551	806736.70	2592482.49
6.118	59.658947	067.690220	806215.56	2592533.09
6.119	59.654250	067.690565	805692.97	2592565.48
6.120	59.649551	067.690586	805169.57	2592579.60
6.121	59.644854	067.690283	804645.99	2592575.45
6.122	59.640166	067.689657	804122.88	2592553.03
6.123	59.635491	067.688708	803600.87	2592512.36
6.124	59.630836	067.687438	803080.60	2592453.50
6.125	59.626206	067.685848	802562.70	2592376.52
6.126	59.621607	067.683940	802047.80	2592281.51
6.127	59.617044	067.681718	801536.53	2592168.59
6.128	59.612524	067.679183	801029.51	2592037.89

6.129	59.608051	067.676339	800527.37	2591889.57
6.130	59.603631	067.673189	800030.70	2591723.82
6.131	59.599269	067.669738	799540.13	2591540.84
6.132	59.594971	067.665990	799056.24	2591340.85
6.133	59.590742	067.661949	798579.63	2591124.09
6.134	59.586587	067.657620	798110.87	2590890.82
6.135	59.582510	067.653009	797650.54	2590641.34
6.136	59.578518	067.648122	797199.20	2590375.95
6.137	59.574614	067.642964	796757.39	2590094.96
6.138	59.570804	067.637542	796325.66	2589798.73
6.139	59.567092	067.631862	795904.54	2589487.61
6.140	59.563482	067.625932	795494.53	2589161.99
6.141	59.559980	067.619758	795096.13	2588822.25
6.142	59.556588	067.613349	794709.84	2588468.81
6.143	59.553312	067.606711	794336.11	2588102.11
6.144	59.550155	067.599854	793975.42	2587722.59
6.145	59.547121	067.592785	793628.19	2587330.71
6.146	59.544214	067.585513	793294.85	2586926.96
6.147	59.541437	067.578047	792975.80	2586511.81
6.148	59.538794	067.570395	792671.44	2586085.79
6.149	59.536287	067.562568	792382.13	2585649.40
6.150	59.533920	067.554575	792108.22	2585203.18
6.151	59.531696	067.546425	791850.06	2584747.68
6.152	59.529617	067.538128	791607.96	2584283.44
6.153	59.527686	067.529694	791382.20	2583811.04
6.154	59.525905	067.521134	791173.07	2583331.05
6.155	59.524276	067.512457	790980.82	2582844.05
6.156	59.522801	067.503674	790805.68	2582350.65
6.157	59.521483	067.494797	790647.87	2581851.43
6.158	59.520322	067.485835	790507.58	2581347.00
6.159	59.519320	067.476799	790384.98	2580837.99
6.160	59.518479	067.467700	790280.21	2580325.01
6.161	59.517798	067.458549	790193.42	2579808.69
6.162	59.517280	067.449358	790124.70	2579289.66
6.163	59.516924	067.440137	790074.13	2578768.55
6.164	59.516732	067.430897	790041.78	2578245.98
6.165	59.516702	067.421649	790027.69	2577722.61
6.166	59.516837	067.412406	790031.87	2577199.07
6.167	59.517134	067.403177	790054.32	2576675.99
6.168	59.517594	067.393973	790095.01	2576154.02
6.169	59.518216	067.384807	790153.89	2575633.79
6.170	59.519000	067.375688	790230.90	2575115.93
6.171	59.519945	067.366629	790325.93	2574601.07
6.172	59.521049	067.357639	790438.86	2574089.84
6.173	59.522311	067.348730	790569.58	2573582.87
6.174	59.523730	067.339913	790717.90	2573080.77

6.175	59.525304	067.331197	790883.65	2572584.15
6.176	59.527030	067.322594	791066.64	2572093.62
6.177	59.528908	067.314114	791266.63	2571609.78
6.1	59.532597	067.299491	791661.91	2570774.64

Кадастровые номера земельных участков.
частично или полностью находящихся в границах шестой подзоны
приаэродромной территории аэродрома Кондинское

Таблица 11

86:01:0000000:10670	86:01:0000000:10802	86:01:0000000:11111	86:01:0000000:11123
86:1:101001:81	86:1:101001:103	86:1:101001:137	86:1:101001:155
86:1:101001:184	86:1:101001:190	86:1:101001:534	86:1:106001:589
86:1:106001:625	86:1:101001:626	86:1:101001:841	86:1:101001:1001
86:1:101001:1082	86:1:101001:1365	86:1:101001:1373	86:1:101001:1379
86:1:101001:1887	86:1:101001:1916	86:1:106001:714	86:1:106001:747
86:1:106001:1316	86:1:106001:1590	86:1:106001:1593	86:1:106001:1595
86:1:106001:1597	86:1:106001:1609	86:1:106001:1623	86:1:106001:1625
86:1:106001:1708	86:1:106001:1713	86:1:106001:1721	86:1:106001:1725
86:1:106001:1726	86:1:106001:1727	86:1:106001:1736	86:1:106001:1737
86:01:0101001:32	86:01:0101001:42	86:01:0101001:54	86:01:0101001:82
86:01:0101001:100	86:01:0101001:110	86:01:0101001:138	86:01:0101001:154
86:01:0101001:585	86:01:0101001:772	86:01:0101001:791	86:01:0101001:793
86:01:0101001:818	86:01:0101001:849	86:01:0101001:981	86:01:0101001:983
86:01:0101001:985	86:01:0101001:1002	86:01:0101001:1003	86:01:0101001:1006
86:01:0101001:1007	86:01:0101001:1009	86:01:0101001:1069	86:01:0101001:1120
86:01:0101001:1181	86:01:0101001:1368	86:01:0101001:1405	86:01:0101001:1473
86:01:0101001:1474	86:01:0101001:1521	86:01:0101001:1662	86:01:0101001:1784
86:01:0101001:1790	86:01:0101001:1946	86:01:0101001:2408	86:01:0101001:2485
86:01:0101001:2489	86:01:0101001:4806	86:01:0101001:4839	86:01:0101001:4847
86:01:0101001:4852	86:01:0101001:4853	86:01:0101001:4857	86:01:0101001:4907
86:01:0101001:4917	86:01:0101001:4933	86:01:0101001:5006	86:01:0101001:5027
86:01:0101001:5038	86:01:0101001:5078	86:01:0101001:5216	86:01:0101001:5218
86:01:0101001:5222	86:01:0101001:5572	86:01:0101001:5601	86:01:0101001:5607
86:01:0101001:5608	86:01:0101001:5610	86:01:0101001:5623	86:01:0101001:5647
86:01:0106001:568	86:01:0106001:569	86:01:0106001:570	86:01:0106001:571
86:01:0106001:572	86:01:0106001:573	86:01:0106001:574	86:01:0106001:575
86:01:0106001:694	86:01:0106001:695	86:01:0106001:696	86:01:0106001:697
86:01:0106001:698	86:01:0106001:699	86:01:0106001:700	86:01:0106001:772
86:01:0106001:773	86:01:0106001:1146	86:01:0106001:1163	86:01:0106001:1164
86:01:0106001:1165	86:01:0106001:1166	86:01:0106001:1167	86:01:0106001:1168
86:01:0106001:1169	86:01:0106001:1170	86:01:0106001:1171	86:01:0106001:1172
86:01:0106001:1173	86:01:0106001:1174	86:01:0106001:1175	86:01:0106001:1176
86:01:0106001:1177	86:01:0106001:1178	86:01:0106001:1179	86:01:0106001:1180
86:01:0106001:1181	86:01:0106001:1182	86:01:0106001:1183	86:01:0106001:1184
86:01:0106001:1185	86:01:0106001:1186	86:01:0106001:1187	86:01:0106001:1188
86:01:0106001:1189	86:01:0106001:1190	86:01:0106001:1191	86:01:0106001:1192
86:01:0106001:1193	86:01:0106001:1194	86:01:0106001:1195	86:01:0106001:1196
86:01:0106001:1197	86:01:0106001:1198	86:01:0106001:1199	86:01:0106001:1200
86:01:0106001:1201	86:01:0106001:1202	86:01:0106001:1203	86:01:0106001:1204
86:01:0106001:1205	86:01:0106001:1206	86:01:0106001:1207	86:01:0106001:1208
86:01:0106001:1209	86:01:0106001:1210	86:01:0106001:1211	86:01:0106001:1212
86:01:0106001:1213	86:01:0106001:1214	86:01:0106001:1215	86:01:0106001:1216
86:01:0106001:1217	86:01:0106001:1218	86:01:0106001:1219	86:01:0106001:1220
86:01:0106001:1221	86:01:0106001:1222	86:01:0106001:1230	86:01:0106001:1231

86:01:0106001:1232	86:01:0106001:1233	86:01:0106001:1234	86:01:0106001:1235
86:01:0106001:1236	86:01:0106001:1237	86:01:0106001:1238	86:01:0106001:1239
86:01:0106001:1949	86:01:0106001:1950	86:01:0106001:1951	86:01:0106001:1953
86:01:0106001:1956	86:01:0106001:1964	86:01:0106001:1971	86:01:0106001:2080
86:01:0106001:2081	86:01:0106001:2314	86:01:0106001:2316	86:01:0106001:2317
86:01:0106001:2319	86:01:0106001:2318	86:01:0106001:2320	

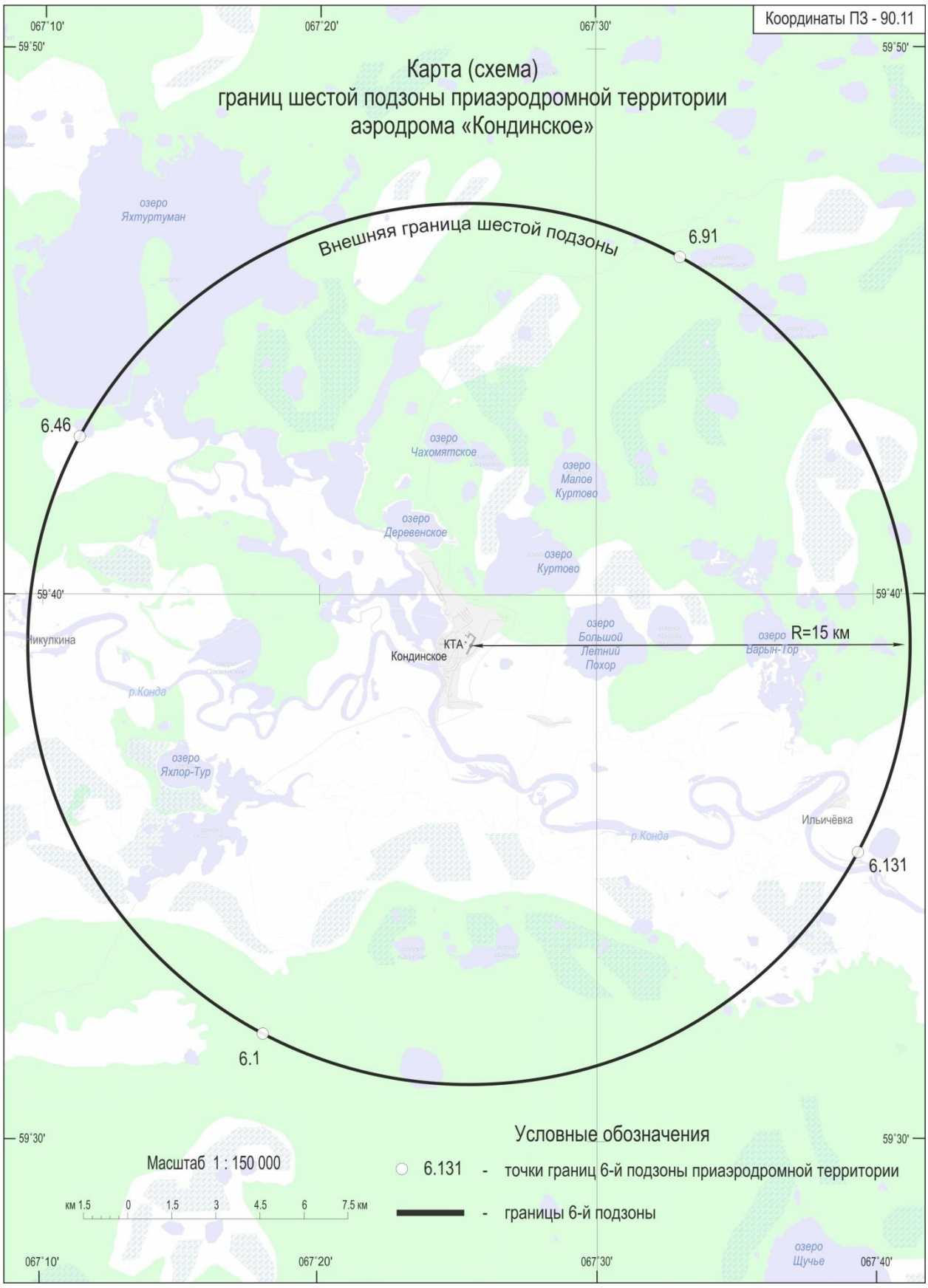
Координаты ПЗ - 90.11
Карта (схема)
границ шестой подзоны приаэродромной территории
аэродрома «Кондинское»
Внешняя граница шестой подзоны
6.91
6.46
6.1
6.131
R=15 км
КТА
Кондинское
Ильичёвка
Никулкина
озеро Яхтуртуман
озеро Чахомятское
озеро Малое Куртово
озеро Деревенское
озеро Куртово
озеро Большой Летний Похор
озеро Варын-Тор
озеро Яхлор-Тур
р.Конда
р.Конда
озеро Щучье
067°10'
067°20'
067°30'
067°40'
59°50'
59°40'
59°30'
Масштаб 1 : 150 000
км 1.5 0 1.5 3 4.5 6 7.5 км
Условные обозначения
6.131 - точки границ 6-й подзоны приаэродромной территории
- границы 6-й подзоны

Седьмая подзона

Седьмая подзона – это подзона, в которой в ввиду превышения уровня шумового и электромагнитного воздействий, концентраций загрязняющих веществ в атмосферном воздухе запрещается размещать объекты, виды которых в зависимости их функционального назначения определяются уполномоченным федеральным органом исполнительной власти при установлении соответствующей приаэродромной территории с учетом требований законодательства в области обеспечения санитарно-эпидемиологического благополучия населения, если иное не установлено федеральными законами.

Вдоль стандартных маршрутов полёта в зоне взлёта и посадки воздушных судов устанавливаются границы требуемой зоны, фиксирующей расстояние от проекции на поверхность земли траектории движущегося источника химического и физического загрязнения, уменьшающее его до значений, установленных гигиеническими нормативами (санитарный разрыв).

Величина разрыва устанавливается в каждом конкретном случае на основании расчетов ожидаемого загрязнения атмосферного воздуха (с учетом фона, интенсивности и графика полётов воздушных судов), уровней физического воздействия на атмосферный воздух (шум, электромагнитные поля (ЭМП), вибрация, инфразвук и др.) с последующим проведением натурных исследований и измерений и оценки риска для здоровья населения.

Расчетные границы седьмой подзоны (размеры санитарного разрыва) определены в соответствии с требованиями СанПин 2.2.1/2.1.1.1200-03 (новая редакция с изменениями №№ 1-4) и определены ООО «Зеленый город».

Пояснительная записка к Проекту Решения об установлении приаэродромной территории аэродрома Кондинское настоящего документа получило положительное экспертное заключение Федеральным

государственным бюджетным учреждением здравоохранения «Центр гигиены и эпидемиологии №38 Федерального медико-биологического агентства» от 06.08.2020г №4843.

Федеральной службой по надзору в сфере защиты прав потребителей и благополучия человека по Ханты-Мансийскому автономному округу – Югре выдано положительное санитарно-эпидемиологическое заключение № 86.ХЦ.23.000.Т.001585.10.20 от 19.10.2020 г.

Граница седьмой подзоны выделена по изолинии распространения эквивалентных уровней шума на местности, соответствующие ПДУ для дневного времени суток по СН 2.2.4/2.1.8.562-96 «Шум на рабочих местах, в помещениях жилых, общественных зданий и на территории жилой застройки» и ГОСТ 22283-2014 «Шум авиационный. Допустимые уровни шума на территории жилой застройки и методы его измерения».

Границы седьмой подзоны приаэродромной территории аэродрома Кондинское

Таблица 12

Обозначение характерных точек границ	Координаты точек. ПЗ-90.11. градусы		Координаты точек. МСК-86 зона 2. метры	
	широта	долгота	X	Y
7.1	59.651659	067.415477	805053.21	2577064.26
7.2	59.650841	067.415745	804962.45	2577081.27
7.3	59.648867	067.416852	804743.84	2577148.18
7.4	59.647856	067.416914	804631.34	2577154.00
7.5	59.646600	067.416301	804490.71	2577122.30
7.6	59.643093	067.413633	804096.96	2576979.89
7.7	59.642306	067.413277	804008.86	2576961.65
7.8	59.641642	067.413202	803934.81	2576958.89
7.9	59.641249	067.413345	803891.15	2576967.86
7.10	59.641074	067.413544	803871.96	2576979.52
7.11	59.640964	067.414164	803860.43	2577014.73
7.12	59.641104	067.415001	803876.92	2577061.61
7.13	59.641578	067.416267	803931.25	2577131.92
7.14	59.642380	067.417683	804022.21	2577209.94
7.15	59.645032	067.421447	804321.96	2577416.07
7.16	59.646810	067.424377	804523.42	2577577.23
7.17	59.648019	067.425549	804659.46	2577640.51
7.18	59.650018	067.426587	804883.34	2577694.42
7.19	59.650587	067.427026	804947.23	2577717.86
7.20	59.651276	067.427899	805026.08	2577766.46
7.21	59.652766	067.430336	805193.83	2577899.42
7.22	59.653514	067.431224	805278.21	2577947.76
7.23	59.654265	067.431859	805362.58	2577981.79
7.24	59.656022	067.432836	805559.46	2578032.79
7.25	59.659029	067.435004	805896.96	2578148.05
7.26	59.660287	067.435358	806037.58	2578166.05
7.27	59.660794	067.435196	806093.83	2578154.74

7.28	59.660990	067.434938	806116.34	2578139.74
7.29	59.661049	067.434524	806121.38	2578116.30
7.30	59.660897	067.433686	806103.54	2578069.42
7.31	59.660207	067.431995	806024.63	2577976.67
7.32	59.659417	067.430715	805936.15	2577906.36
7.33	59.657088	067.427483	805671.96	2577728.58
7.34	59.656344	067.426153	805587.58	2577656.36
7.35	59.655911	067.425165	805538.14	2577600.67
7.36	59.655810	067.424849	805526.53	2577583.08
7.37	59.656105	067.424173	805558.58	2577544.29
7.38	59.656172	067.423973	805565.92	2577532.86
7.39	59.655955	067.423494	805541.04	2577506.33
7.40	59.656176	067.423017	805565.11	2577478.98
7.41	59.656025	067.422693	805547.97	2577461.03
7.42	59.656313	067.422082	805579.38	2577425.93
7.43	59.655282	067.419897	805461.90	2577305.11
7.44	59.654796	067.420652	805408.66	2577348.81
7.45	59.654392	067.418659	805361.33	2577237.39
7.46	59.653911	067.417405	805306.33	2577167.79
7.47	59.653414	067.416597	805250.08	2577123.38
7.48	59.652915	067.416058	805193.83	2577094.17
7.49	59.652163	067.415578	805109.46	2577068.83
7.1	59.651659	067.415477	805053.21	2577064.26

Кадастровые номера земельных участков. частично или полностью находящихся в границах седьмой подзоны приаэродромной территории аэродрома Кондинское

Таблица 13

86:01:0101001:2	86:01:0101001:1546
86:01:0101001:4	86:01:0101001:1552
86:01:0101001:8	86:01:0101001:1553
86:01:0101001:11	86:01:0101001:1563
86:01:0101001:14	86:01:0101001:1576
86:01:0101001:32	86:01:0101001:1582

86:01:0101001:36	86:01:0101001:1587
86:01:0101001:59	86:01:0101001:1680
86:01:0101001:60	86:01:0101001:2405
86:01:0101001:61	86:01:0101001:2408
86:01:0101001:64	86:01:0101001:2489
86:01:0101001:160	86:01:0101001:4804
86:01:0101001:217	86:01:0101001:4806
86:01:0101001:226	86:01:0101001:4856
86:01:0101001:227	86:01:0101001:4914
86:01:0101001:1116	86:01:0101001:4917
86:01:0101001:1122	86:01:0101001:4936
86:01:0101001:1124	86:01:0101001:4946
86:01:0101001:1140	86:01:0101001:5012
86:01:0101001:1143	86:01:0101001:5021
86:01:0101001:1145	86:01:0101001:5039
86:01:0101001:1234	86:01:0101001:5046
86:01:0101001:1236	86:01:0101001:5096
86:01:0101001:1243	86:01:0101001:5126
86:01:0101001:1245	86:01:0101001:5145
86:01:0101001:1248	86:01:0101001:5153
86:01:0101001:1542	86:01:0101001:5189
86:01:0101001:1545	86:01:0101001:5649
86:01:0101001:5701	

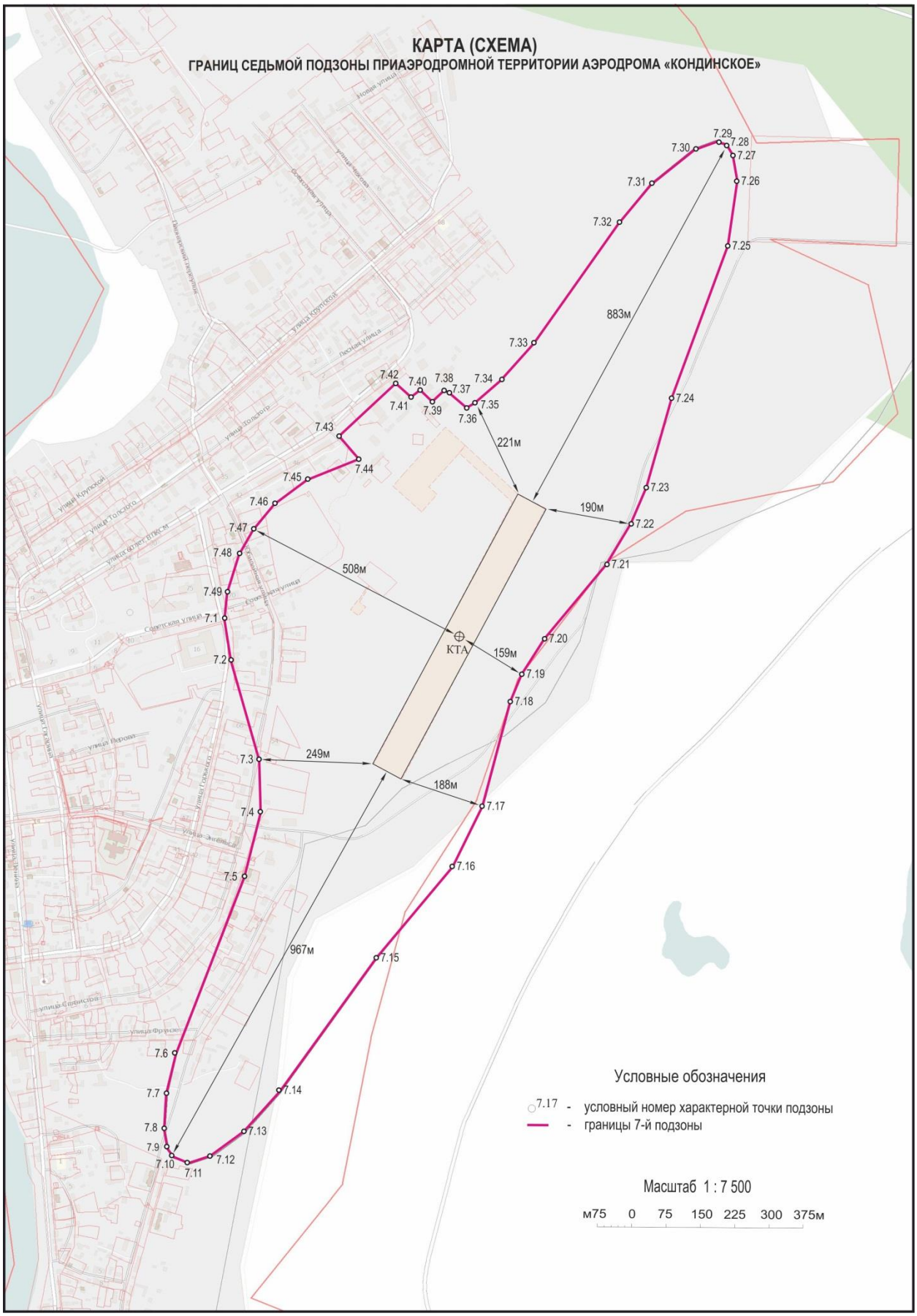
КАРТА (СХЕМА)
ГРАНИЦ СЕДЬМОЙ ПОДЗОНЫ ПРИАЭРОДРОМНОЙ ТЕРРИТОРИИ АЭРОДРОМА «КОНДИНСКОЕ»
КТА
883м
221м
190м
508м
159м
249м
188м
967м
Условные обозначения
7.17 - условный номер характерной точки подзоны
- границы 7-й подзоны
Масштаб 1 : 7 500
м75 0 75 150 225 300 375м

Перечень координат характерных точек
приаэродромной территории
и ограничений использования земельных участков

Абсолютная высота аэродрома над уровнем Балтийского моря (БС-77): 40 метров
Геодезические координаты контрольной точки аэродрома (КТА), ПЗ-90.11:
широта (φ) 59° 39' 04.77"С
долгота (λ) 067° 25' 28.61"В
Координаты порога ВПП 01:
широта (φ) 59°38´55.22˝ С
долгота (λ) 067°25´18,55˝ В
Координаты порога ВПП 19:
широта (φ) 59°39´14.32˝ С
долгота (λ) 067°25´38.70˝ В

Перечень координат
характерных точек границ приаэродромной территории аэродрома
"Кондинское"

Таблица 14

Обозначение характерных точек границ	**Координаты ПЗ-90.11, градусы**		**Координаты МСК-86 зона 2, метры**	
КТА	59.651325	067.424617	805026.66	2577580.16
Т1	59.778186	067.513950	819265.29	2582305.91
Т2	59.910615	067.608477	834137.42	2587266.91
Т3	59.871571	067.752263	829986.49	2595421.96
Т4	59.759032	067.584425	817221.26	2586312.41
Т5	59.590742	067.661949	798579.63	2591125.09
Т6	59.524487	067.336030	790797.91	2572859.42
Т7	59.391763	067.243607	775916.17	2567895.22
Т8	59.430254	067.101264	780067.46	2559739.20
Т9	59.543204	067.266377	792828.93	2568846.22
Т10	59.719736	067.195288	812401.99	2564519.44
Т1	59.778186	067.513950	819265.29	2582305.91

Перечень ограничений
использования земельных участков в выделенных подзонах на
приаэродромной территории аэродрома "Кондинское"

Таблица 15

Поверхности	Параметры
Поверхность захода на посадку на порог 19, м	**40 - 94**
Длина нижней границы, м	80
Расстояние от порога, м	30
Расхождение в каждую сторону, %	10
1-й участок, м	40*-56
2-й участок, м	56*-73
3-й участок, м	73*-90
4-й участок, м	90*-94
Поверхность захода на посадку на порог 01, м	**40 - 94**
Длина нижней границы, м	80
Расстояние от порога, м	30
Расхождение в каждую сторону, %	10
1-й участок, м	40*-56
2-й участок, м	56*-73
3-й участок, м	73*-90
4-й участок, м	90*-94
Поверхность взлета с порога 01, м	**40 - 273**
Длина нижней границы, м	60
Расхождение в каждую сторону, %	12,5
Длина, м	7000
Длина верхней границы, м	1810
Наклон, %	3,33
1-й участок, м	40* - 56
2-й участок, м	56* - 73
3-й участок, м	73* - 90
4-й участок, м	90* - 106
5-й участок, м	106* - 123
6-й участок, м	123* - 140
7-й участок, м	140* - 156
8-й участок, м	156* - 173
9-й участок, м	173* - 190
10-й участок, м	190* - 206
11-й участок, м	206* - 223
12-й участок, м	223* - 240
13-й участок, м	240* - 256
14-й участок, м	256* - 273
Поверхность взлета с порога 19, м	**40 - 273**
1-й участок, м	40* - 56
2-й участок, м	56* - 73
3-й участок, м	73* - 90

4-й участок, м	90* - 106
5-й участок, м	106* - 123
6-й участок, м	123* - 140
7-й участок, м	140* - 156
8-й участок, м	156* - 173
9-й участок, м	173* - 190
10-й участок, м	190* - 206
11-й участок, м	206* - 223
12-й участок, м	223* - 240
13-й участок, м	240* - 256
14-й участок, м	256* - 273
Переходные поверхности, м	**40* - 90**
северо-западный участок, м	40* - 90
юго-восточный участок, м	40* - 90
Внутренняя горизонтальная поверхность, м	**90**
Радиус (r), м	2500
Высота (относительно высоты аэродрома), м	50
Коническая поверхность, м	**90-140**
наклон, %	5
Высота (относительно внутренней горизонтальной поверхности), м	50
1-й сектор, м	90*-115
2-й сектор, м	115*-140
Внешняя горизонтальная, м	**140**
Радиус (r), м	8000
Высота (относительно высоты аэродрома), м	100

* - рекомендованное единое максимальное значение абсолютной высоты объектов, размещаемых в границах указанного участка

Кадастровые номера
земельных участков, находящихся в границах приаэродромной территории аэродрома "Кондинское"

Таблица 16

86:01:0000000:9031	86:01:0000000:10628	86:01:0000000:10630	86:01:0000000:10632
86:01:0000000:10656	86:01:0000000:10660	86:01:0000000:10670	86:01:0000000:10671
86:01:0000000:10672	86:01:0000000:10673	86:01:0000000:10674	86:01:0000000:10675
86:01:0000000:10676	86:01:0000000:10677	86:01:0000000:10802	86:01:0000000:11111
86:01:0000000:11123	86:01:0000000:11437	86:01:0101001:2	86:01:0101001:3
86:01:0101001:4	86:01:0101001:5	86:01:0101001:8	86:01:0101001:11
86:01:0101001:14	86:01:0101001:17	86:01:0101001:18	86:01:0101001:20
86:01:0101001:29	86:01:0101001:30	86:01:0101001:32	86:01:0101001:35
86:01:0101001:36	86:01:0101001:38	86:01:0101001:41	86:01:0101001:42
86:01:0101001:43	86:01:0101001:44	86:01:0101001:45	86:01:0101001:48
86:01:0101001:49	86:01:0101001:50	86:01:0101001:51	86:01:0101001:52
86:01:0101001:53	86:01:0101001:54	86:01:0101001:55	86:01:0101001:56
86:01:0101001:57	86:01:0101001:58	86:01:0101001:59	86:01:0101001:60
86:01:0101001:61	86:01:0101001:63	86:01:0101001:64	86:01:0101001:65
86:01:0101001:66	86:01:0101001:67	86:01:0101001:68	86:01:0101001:69
86:01:0101001:70	86:01:0101001:71	86:01:0101001:72	86:01:0101001:73
86:01:0101001:74	86:01:0101001:75	86:01:0101001:76	86:01:0101001:77
86:01:0101001:78	86:01:0101001:79	86:01:0101001:80	86:01:0101001:81
86:01:0101001:82	86:01:0101001:83	86:01:0101001:84	86:01:0101001:85
86:01:0101001:86	86:01:0101001:88	86:01:0101001:89	86:01:0101001:91
86:01:0101001:95	86:01:0101001:96	86:01:0101001:97	86:01:0101001:98
86:01:0101001:99	86:01:0101001:100	86:01:0101001:103	86:01:0101001:104
86:01:0101001:105	86:01:0101001:106	86:01:0101001:107	86:01:0101001:108
86:01:0101001:109	86:01:0101001:110	86:01:0101001:111	86:01:0101001:112
86:01:0101001:113	86:01:0101001:115	86:01:0101001:116	86:01:0101001:117
86:01:0101001:118	86:01:0101001:119	86:01:0101001:120	86:01:0101001:121
86:01:0101001:126	86:01:0101001:127	86:01:0101001:128	86:01:0101001:129
86:01:0101001:130	86:01:0101001:131	86:01:0101001:132	86:01:0101001:133
86:01:0101001:134	86:01:0101001:136	86:01:0101001:137	86:01:0101001:138
86:01:0101001:139	86:01:0101001:140	86:01:0101001:141	86:01:0101001:142
86:01:0101001:143	86:01:0101001:144	86:01:0101001:146	86:01:0101001:147
86:01:0101001:148	86:01:0101001:149	86:01:0101001:150	86:01:0101001:151
86:01:0101001:152	86:01:0101001:153	86:01:0101001:154	86:01:0101001:155
86:01:0101001:156	86:01:0101001:158	86:01:0101001:159	86:01:0101001:160
86:01:0101001:161	86:01:0101001:162	86:01:0101001:163	86:01:0101001:164
86:01:0101001:165	86:01:0101001:166	86:01:0101001:167	86:01:0101001:168
86:01:0101001:169	86:01:0101001:170	86:01:0101001:171	86:01:0101001:175
86:01:0101001:176	86:01:0101001:177	86:01:0101001:178	86:01:0101001:179
86:01:0101001:180	86:01:0101001:181	86:01:0101001:182	86:01:0101001:183
86:01:0101001:184	86:01:0101001:186	86:01:0101001:187	86:01:0101001:188
86:01:0101001:189	86:01:0101001:190	86:01:0101001:191	86:01:0101001:193
86:01:0101001:194	86:01:0101001:195	86:01:0101001:196	86:01:0101001:197
86:01:0101001:198	86:01:0101001:199	86:01:0101001:210	86:01:0101001:212
86:01:0101001:213	86:01:0101001:214	86:01:0101001:215	86:01:0101001:216
86:01:0101001:217	86:01:0101001:218	86:01:0101001:219	86:01:0101001:221
86:01:0101001:226	86:01:0101001:227	86:01:0101001:235	86:01:0101001:500
86:01:0101001:520	86:01:0101001:524	86:01:0101001:528	86:01:0101001:533
86:01:0101001:534	86:01:0101001:536	86:01:0101001:537	86:01:0101001:543

86:01:0101001:545	86:01:0101001:547	86:01:0101001:566	86:01:0101001:572
86:01:0101001:583	86:01:0101001:585	86:01:0101001:591	86:01:0101001:595
86:01:0101001:604	86:01:0101001:610	86:01:0101001:616	86:01:0101001:619
86:01:0101001:625	86:01:0101001:626	86:01:0101001:634	86:01:0101001:641
86:01:0101001:642	86:01:0101001:644	86:01:0101001:653	86:01:0101001:668
86:01:0101001:669	86:01:0101001:671	86:01:0101001:672	86:01:0101001:673
86:01:0101001:699	86:01:0101001:700	86:01:0101001:722	86:01:0101001:726
86:01:0101001:743	86:01:0101001:744	86:01:0101001:749	86:01:0101001:750
86:01:0101001:765	86:01:0101001:768	86:01:0101001:769	86:01:0101001:771
86:01:0101001:772	86:01:0101001:777	86:01:0101001:778	86:01:0101001:790
86:01:0101001:791	86:01:0101001:793	86:01:0101001:797	86:01:0101001:798
86:01:0101001:801	86:01:0101001:807	86:01:0101001:812	86:01:0101001:814
86:01:0101001:818	86:01:0101001:819	86:01:0101001:823	86:01:0101001:825
86:01:0101001:830	86:01:0101001:833	86:01:0101001:836	86:01:0101001:841
86:01:0101001:849	86:01:0101001:852	86:01:0101001:863	86:01:0101001:866
86:01:0101001:871	86:01:0101001:876	86:01:0101001:881	86:01:0101001:885
86:01:0101001:886	86:01:0101001:896	86:01:0101001:901	86:01:0101001:912
86:01:0101001:914	86:01:0101001:917	86:01:0101001:920	86:01:0101001:922
86:01:0101001:928	86:01:0101001:941	86:01:0101001:942	86:01:0101001:943
86:01:0101001:962	86:01:0101001:963	86:01:0101001:966	86:01:0101001:975
86:01:0101001:979	86:01:0101001:981	86:01:0101001:983	86:01:0101001:985
86:01:0101001:991	86:01:0101001:1001	86:01:0101001:1002	86:01:0101001:1003
86:01:0101001:1006	86:01:0101001:1007	86:01:0101001:1008	86:01:0101001:1009
86:01:0101001:1021	86:01:0101001:1025	86:01:0101001:1026	86:01:0101001:1039
86:01:0101001:1044	86:01:0101001:1045	86:01:0101001:1046	86:01:0101001:1051
86:01:0101001:1052	86:01:0101001:1054	86:01:0101001:1066	86:01:0101001:1069
86:01:0101001:1082	86:01:0101001:1084	86:01:0101001:1094	86:01:0101001:1095
86:01:0101001:1096	86:01:0101001:1097	86:01:0101001:1098	86:01:0101001:1105
86:01:0101001:1116	86:01:0101001:1120	86:01:0101001:1122	86:01:0101001:1124
86:01:0101001:1140	86:01:0101001:1143	86:01:0101001:1145	86:01:0101001:1152
86:01:0101001:1158	86:01:0101001:1159	86:01:0101001:1163	86:01:0101001:1164
86:01:0101001:1166	86:01:0101001:1170	86:01:0101001:1178	86:01:0101001:1181
86:01:0101001:1186	86:01:0101001:1188	86:01:0101001:1194	86:01:0101001:1225
86:01:0101001:1234	86:01:0101001:1236	86:01:0101001:1243	86:01:0101001:1245
86:01:0101001:1248	86:01:0101001:1257	86:01:0101001:1264	86:01:0101001:1274
86:01:0101001:1277	86:01:0101001:1282	86:01:0101001:1292	86:01:0101001:1304
86:01:0101001:1305	86:01:0101001:1309	86:01:0101001:1310	86:01:0101001:1312
86:01:0101001:1315	86:01:0101001:1316	86:01:0101001:1317	86:01:0101001:1324
86:01:0101001:1326	86:01:0101001:1328	86:01:0101001:1332	86:01:0101001:1334
86:01:0101001:1336	86:01:0101001:1338	86:01:0101001:1339	86:01:0101001:1350
86:01:0101001:1355	86:01:0101001:1360	86:01:0101001:1363	86:01:0101001:1364
86:01:0101001:1365	86:01:0101001:1368	86:01:0101001:1369	86:01:0101001:1371
86:01:0101001:1372	86:01:0101001:1373	86:01:0101001:1375	86:01:0101001:1376
86:01:0101001:1379	86:01:0101001:1381	86:01:0101001:1382	86:01:0101001:1383
86:01:0101001:1386	86:01:0101001:1388	86:01:0101001:1389	86:01:0101001:1398
86:01:0101001:1405	86:01:0101001:1408	86:01:0101001:1412	86:01:0101001:1413
86:01:0101001:1420	86:01:0101001:1421	86:01:0101001:1422	86:01:0101001:1423
86:01:0101001:1430	86:01:0101001:1436	86:01:0101001:1440	86:01:0101001:1442
86:01:0101001:1443	86:01:0101001:1449	86:01:0101001:1450	86:01:0101001:1451
86:01:0101001:1452	86:01:0101001:1465	86:01:0101001:1470	86:01:0101001:1473
86:01:0101001:1475	86:01:0101001:1474	86:01:0101001:1479	86:01:0101001:1480
86:01:0101001:1481	86:01:0101001:1483	86:01:0101001:1489	86:01:0101001:1495
86:01:0101001:1496	86:01:0101001:1498	86:01:0101001:1501	86:01:0101001:1504
86:01:0101001:1505	86:01:0101001:1506	86:01:0101001:1507	86:01:0101001:1508

86:01:0101001:1510	86:01:0101001:1516	86:01:0101001:1521	86:01:0101001:1522
86:01:0101001:1527	86:01:0101001:1542	86:01:0101001:1545	86:01:0101001:1546
86:01:0101001:1552	86:01:0101001:1553	86:01:0101001:1563	86:01:0101001:1576
86:01:0101001:1582	86:01:0101001:1587	86:01:0101001:1602	86:01:0101001:1610
86:01:0101001:1617	86:01:0101001:1620	86:01:0101001:1623	86:01:0101001:1628
86:01:0101001:1629	86:01:0101001:1631	86:01:0101001:1635	86:01:0101001:1636
86:01:0101001:1638	86:01:0101001:1640	86:01:0101001:1641	86:01:0101001:1644
86:01:0101001:1645	86:01:0101001:1650	86:01:0101001:1651	86:01:0101001:1652
86:01:0101001:1653	86:01:0101001:1661	86:01:0101001:1662	86:01:0101001:1669
86:01:0101001:1678	86:01:0101001:1680	86:01:0101001:1700	86:01:0101001:1707
86:01:0101001:1708	86:01:0101001:1715	86:01:0101001:1718	86:01:0101001:1725
86:01:0101001:1747	86:01:0101001:1768	86:01:0101001:1769	86:01:0101001:1772
86:01:0101001:1773	86:01:0101001:1783	86:01:0101001:1784	86:01:0101001:1790
86:01:0101001:1791	86:01:0101001:1803	86:01:0101001:1806	86:01:0101001:1821
86:01:0101001:1822	86:01:0101001:1829	86:01:0101001:1847	86:01:0101001:1848
86:01:0101001:1849	86:01:0101001:1853	86:01:0101001:1881	86:01:0101001:1885
86:01:0101001:1887	86:01:0101001:1916	86:01:0101001:1930	86:01:0101001:1931
86:01:0101001:1946	86:01:0101001:1947	86:01:0101001:1951	86:01:0101001:1952
86:01:0101001:1953	86:01:0101001:1957	86:01:0101001:1976	86:01:0106001:2061
86:01:0106001:2075	86:01:0106001:2076	86:01:0101001:2093	86:01:0101001:2283
86:01:0101001:2334	86:01:0101001:2364	86:01:0101001:2379	86:01:0101001:2392
86:01:0101001:2395	86:01:0101001:2398	86:01:0101001:2408	86:01:0101001:2414
86:01:0101001:2437	86:01:0101001:2451	86:01:0101001:2456	86:01:0101001:2476
86:01:0101001:2485	86:01:0101001:2486	86:01:0101001:2489	86:01:0101001:2490
86:01:0101001:2492	86:01:0101001:2493	86:01:0101001:2494	86:01:0101001:2496
86:01:0101001:2503	86:01:0101001:2504	86:01:0101001:2505	86:01:0101001:4798
86:01:0101001:4799	86:01:0101001:4804	86:01:0101001:4805	86:01:0101001:4806
86:01:0101001:4807	86:01:0101001:4808	86:01:0101001:4809	86:01:0101001:4839
86:01:0101001:4840	86:01:0101001:4841	86:01:0101001:4842	86:01:0101001:4844
86:01:0101001:4846	86:01:0101001:4850	86:01:0101001:4865	86:01:0101001:4847
86:01:0101001:4848	86:01:0101001:4849	86:01:0101001:4851	86:01:0101001:4852
86:01:0101001:4853	86:01:0101001:4854	86:01:0101001:4855	86:01:0101001:4856
86:01:0101001:4857	86:01:0101001:4859	86:01:0101001:4863	86:01:0101001:4903
86:01:0101001:4904	86:01:0101001:4906	86:01:0101001:4907	86:01:0101001:4908
86:01:0101001:4909	86:01:0101001:4910	86:01:0101001:4911	86:01:0101001:4912
86:01:0101001:4913	86:01:0101001:4914	86:01:0101001:4915	86:01:0101001:4916
86:01:0101001:4917	86:01:0101001:4919	86:01:0101001:4920	86:01:0101001:4921
86:01:0101001:4922	86:01:0101001:4923	86:01:0101001:4924	86:01:0101001:4932
86:01:0101001:4933	86:01:0101001:4934	86:01:0101001:4935	86:01:0101001:4936
86:01:0101001:4939	86:01:0101001:4940	86:01:0101001:4970	86:01:0101001:4971
86:01:0101001:4972	86:01:0101001:4974	86:01:0101001:4976	86:01:0101001:4984
86:01:0101001:4985	86:01:0101001:4987	86:01:0101001:4988	86:01:0101001:4989
86:01:0101001:4990	86:01:0101001:4991	86:01:0101001:4992	86:01:0101001:4993
86:01:0101001:4994	86:01:0101001:4995	86:01:0101001:5005	86:01:0101001:5006
86:01:0101001:5012	86:01:0101001:5015	86:01:0101001:5021	86:01:0101001:5025
86:01:0101001:5027	86:01:0101001:5028	86:01:0101001:5031	86:01:0101001:5032
86:01:0101001:5034	86:01:0101001:5035	86:01:0101001:5036	86:01:0101001:5038
86:01:0101001:5039	86:01:0101001:5046	86:01:0101001:5055	86:01:0101001:5067
86:01:0101001:5078	86:01:0101001:5079	86:01:0101001:5096	86:01:0101001:5098
86:01:0101001:5099	86:01:0101001:5100	86:01:0101001:5129	86:01:0101001:5131
86:01:0101001:5132	86:01:0101001:5136	86:01:0101001:5137	86:01:0101001:5139
86:01:0101001:5185	86:01:0101001:5186	86:01:0101001:5189	86:01:0101001:5206
86:01:0101001:5208	86:01:0101001:5209	86:01:0101001:5210	86:01:0101001:5215
86:01:0101001:5216	86:01:0101001:5218	86:01:0101001:5219	86:01:0101001:5220

86:01:0101001:5222	86:01:0101001:5223	86:01:0101001:5234	86:01:0101001:5236
86:01:0101001:5238	86:01:0101001:5248	86:01:0101001:5255	86:01:0101001:5271
86:01:0101001:5307	86:01:0101001:5308	86:01:0101001:5318	86:01:0101001:5319
86:01:0101001:5323	86:01:0101001:5324	86:01:0101001:5325	86:01:0101001:5335
86:01:0101001:5353	86:01:0101001:5365	86:01:0101001:5366	86:01:0101001:5367
86:01:0101001:5375	86:01:0101001:5555	86:01:0101001:5561	86:01:0101001:5563
86:01:0101001:5565	86:01:0101001:5572	86:01:0101001:5581	86:01:0101001:5582
86:01:0101001:5583	86:01:0101001:5601	86:01:0101001:5608	86:01:0101001:5610
86:01:0101001:5614	86:01:0101001:5615	86:01:0101001:5616	86:01:0101001:5617
86:01:0101001:5618	86:01:0101001:5621	86:01:0101001:5622	86:01:0101001:5623
86:01:0101001:5630	86:01:0101001:5631	86:01:0101001:5632	86:01:0101001:5645
86:01:0101001:5646	86:01:0101001:5647	86:01:0101001:5648	86:01:0101001:5701
86:01:0102001:504	86:01:0102001:514	86:01:0102001:521	86:01:0102001:525
86:01:0102001:531	86:01:0106001:569	86:01:0106001:571	86:01:0106001:573
86:01:0106001:578	86:01:0106001:584	86:01:0106001:585	86:01:0106001:586
86:01:0106001:587	86:01:0106001:588	86:01:0106001:589	86:01:0106001:590
86:01:0106001:618	86:01:0106001:619	86:01:0106001:620	86:01:0106001:621
86:01:0106001:622	86:01:0106001:623	86:01:0106001:625	86:01:0106001:639
86:01:0106001:692	86:01:0106001:702	86:01:0106001:706	86:01:0106001:709
86:01:0106001:710	86:01:0106001:711	86:01:0106001:712	86:01:0106001:714
86:01:0106001:741	86:01:0106001:742	86:01:0106001:743	86:01:0106001:744
86:01:0106001:747	86:01:0106001:772	86:01:0106001:774	86:01:0106001:776
86:01:0106001:777	86:01:0106001:1120	86:01:0106001:1172	86:01:0106001:1175
86:01:0106001:1178	86:01:0106001:1184	86:01:0106001:1188	86:01:0106001:1190
86:01:0106001:1195	86:01:0106001:1199	86:01:0106001:1200	86:01:0106001:1201
86:01:0106001:1206	86:01:0106001:1211	86:01:0106001:1216	86:01:0106001:1221
86:01:0106001:1232	86:01:0106001:1235	86:01:0106001:1247	86:01:0106001:1249
86:01:0106001:1250	86:01:0106001:1252	86:01:0106001:1253	86:01:0106001:1257
86:01:0106001:1260	86:01:0106001:1268	86:01:0106001:1274	86:01:0106001:1278
86:01:0106001:1282	86:01:0106001:1284	86:01:0106001:1286	86:01:0106001:1293
86:01:0106001:1309	86:01:0106001:1312	86:01:0106001:1313	86:01:0106001:1314
86:01:0106001:1315	86:01:0106001:1316	86:01:0106001:1317	86:01:0106001:1318
86:01:0106001:1583	86:01:0106001:1586	86:01:0106001:1587	86:01:0106001:1590
86:01:0106001:1593	86:01:0106001:1595	86:01:0106001:1597	86:01:0106001:1606
86:01:0106001:1607	86:01:0106001:1608	86:01:0106001:1609	86:01:0106001:1610
86:01:0106001:1611	86:01:0106001:1612	86:01:0106001:1613	86:01:0106001:1614
86:01:0106001:1615	86:01:0106001:1616	86:01:0106001:1617	86:01:0106001:1618
86:01:0106001:1619	86:01:0106001:1620	86:01:0106001:1621	86:01:0106001:1622
86:01:0106001:1623	86:01:0106001:1624	86:01:0106001:1625	86:01:0106001:1626
86:01:0106001:1708	86:01:0106001:1713	86:01:0106001:1715	86:01:0106001:1716
86:01:0106001:1717	86:01:0106001:1718	86:01:0106001:1719	86:01:0106001:1720
86:01:0106001:1721	86:01:0106001:1722	86:01:0106001:1723	86:01:0106001:1724
86:01:0106001:1725	86:01:0106001:1726	86:01:0106001:1727	86:01:0106001:1728
86:01:0106001:1729	86:01:0106001:1730	86:01:0106001:1731	86:01:0106001:1732
86:01:0106001:1733	86:01:0106001:1734	86:01:0106001:1735	86:01:0106001:1736
86:01:0106001:1737	86:01:0106001:1738	86:01:0106001:1739	86:01:0106001:1740
86:01:0106001:1741	86:01:0106001:1956	86:01:0106001:1959	86:01:0106001:1961
86:01:0106001:1962	86:01:0106001:1964	86:01:0106001:1965	86:01:0106001:1966
86:01:0106001:1967	86:01:0106001:2043	86:01:0106001:2044	86:01:0106001:2045
86:01:0106001:2046	86:01:0106001:2047	86:01:0106001:2059	86:01:0106001:2080
86:01:0106001:2081	86:01:0106001:2302	86:01:0106001:2307	86:01:0106001:2314
86:01:0106001:2316	86:01:0106001:2317	86:01:0106001:2318	86:01:0106001:2319

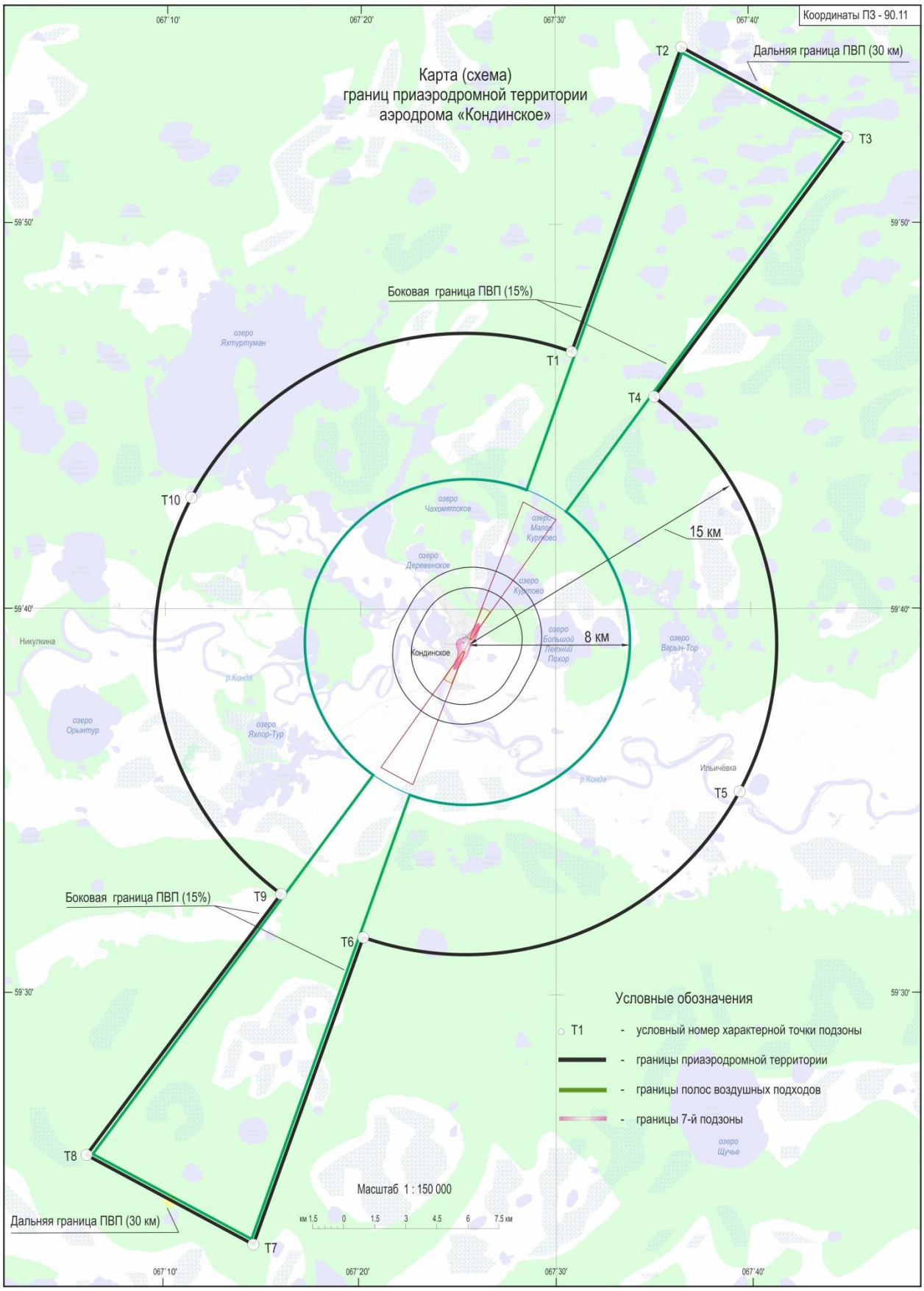
Координаты ПЗ - 90.11
Карта (схема)
границ приаэродромной территории
аэродрома «Кондинское»
Дальняя граница ПВП (30 км)
Боковая граница ПВП (15%)
Боковая граница ПВП (15%)
Дальняя граница ПВП (30 км)
T1
T2
T3
T4
T5
T6
T7
T8
T9
T10
15 км
8 км
Кондинское
Условные обозначения
T1 - условный номер характерной точки подзоны
- границы приаэродромной территории
- границы полос воздушных подходов
- границы 7-й подзоны
Масштаб 1 : 150 000
км 1.5 0 1.5 3 4.5 6 7.5 км
067°10'
067°20'
067°30'
067°40'
59°50'
59°40'
59°30'
озеро Яхтуртуман
озеро Чахомятское
озеро Деревенское
озеро Малое Куртово
озеро Куртово
озеро Большой Летний Пахор
озеро Варын-Тор
озеро Орьянтур
озеро Яхлор-Тур
озеро Щучье
Никулкина
Ильичёвка
р.Конда

Названия населённых пунктов,
находящихся в границах приаэродромной территории
аэродрома «Кондинское»

Таблица 17

Субъект РФ	Район	Тип	Населенный пункт
Ханты-Мансийский автономный округ	Кондинский	пгт	Кондинское
Ханты-Мансийский автономный округ	Кондинский	деревня	Ильичевка

Перечень муниципальных образований,
в границах территорий, которых полностью или частично расположена
приаэродромная территория аэродрома «Кондинское»

Таблица 18

Субъект РФ	Округ, район	Муниципальное образование
Ханты-Мансийский автономный округ	Кондинский	Кондинское

ФЕДЕРАЛЬНАЯ СЛУЖБА ПО НАДЗОРУ
В СФЕРЕ ЗАЩИТЫ ПРАВ ПОТРЕБИТЕЛЕЙ И БЛАГОПОЛУЧИЯ ЧЕЛОВЕКА

Управление Федеральной службы по надзору в сфере защиты прав потребителей и благополучия человека по Ханты-Мансийскому автономному округу - Югре

(наименование территориального органа)

САНИТАРНО-ЭПИДЕМИОЛОГИЧЕСКОЕ ЗАКЛЮЧЕНИЕ

№ 86.ХЦ.23.000.Т.001585.10.20 от 19.10.2020 г.

Настоящим санитарно-эпидемиологическим заключением удостоверяется, что требования, установленные в проектной документации (перечислить рассмотренные документы, указать наименование и адрес организации-разработчика):

Проект решения об установлении приаэродромной территории аэродрома Кондинское

Общество с ограниченной ответственностью "Зеленый город", 199178, г. Санкт-Петербург, 5-я линия В.О., д. 70, лит. А, пом. 53/11Н" ("Российская Федерация")"

СООТВЕТСТВУЮТ (~~НЕ СООТВЕТСТВУЮТ~~) государственным санитарно-эпидемиологическим правилам и нормативам (ненужное зачеркнуть, указать полное наименование санитарных правил)

СанПиН 2.2.1/2.1.1.1200-03 "Санитарно-защитные зоны и санитарная классификация предприятий, сооружений и иных объектов. Новая редакция" СанПиН 2.1.6.1032-01 "Гигиенические требования к обеспечению качества атмосферного - воздуха населенных мест" ГН 2.1.6.3492-17 "Предельно допустимые концентрации (ПДК) загрязняющих веществ в атмосферном воздухе городских и сельских поселений" СанПиН 2.1.8/2.2.4.1383-03 "Гигиенические требования к размещению и эксплуатации передающих радиотехнических объектов" СанПиН 2.1.2.2645-10 "Санитарно-эпидемиологические требования к условиям проживания в жилых зданиях и помещениях" ГН 2.1.6.2309-07 "Ориентировочные безопасные уровни воздействия (ОБУВ) загрязняющих веществ в атмосферном воздухе населенных мест" СН 2.2.4/2.1.8.562-96 "Шум на рабочих местах, в помещениях жилых, общественных зданий и на территории жилой застройки"

Основанием для признания представленных документов соответствующими (~~не соответствующими~~) государственным санитарно-эпидемиологическим правилам и нормативам являются (перечислить рассмотренные документы):

Экспертное заключение №4843 от 06.08.2020г. Федеральное государственное бюджетное учреждение здравоохранения "Центр гигиены и эпидемиологии №38 Федерального медико-биологического агентства"

Главный государственный санитарный врач
(заместитель главного государственного санитарного врача) А.А. КАЗАЧИНИН
Ф.И.О., подпись, печать

№2011503

© ООО «Первый печатный двор», г. Москва, 2020 г., уровень «В».